Texto para Discussão 04/01 Rev. 6.0, 03/04/01

Índice de Aderência: Definições, Metodologia de Cálculo e Parâmetros

Ricardo Cavalcante
Maurício Argollo

Sumário

SUMÁRIO **1**
1 RESUMO EXECUTIVO **2**
2 INTRODUÇÃO **3**
3 DEFINIÇÕES **4**
4 METODOLOGIA DE CÁLCULO **5**
4.1 ÍNDICE DE ATIVIDADE ECONÔMICA 6
4.2 ÍNDICE DE GERAÇÃO DE EMPREGOS 7
4.3 ÍNDICE DE INTEGRAÇÃO DE CADEIAS PRODUTIVAS 7
4.4 ÍNDICE DE EXPORTAÇÕES 8
4.5 ÍNDICE DE DESENVOLVIMENTO TECNOLÓGICO 8
4.6 ÍNDICE DE IMPACTO AMBIENTAL 10
4.7 ÍNDICE DE DESCONCENTRAÇÃO ESPACIAL 10
4.8 ÍNDICE DE RESPONSABILIDADE SOCIAL 12
5 DETERMINAÇÃO DOS PARÂMETROS **12**
5.1 ÍNDICE DE ATIVIDADE ECONÔMICA 13
5.2 ÍNDICE DE GERAÇÃO DE EMPREGOS 14
5.3 ÍNDICE DE INTEGRAÇÃO DE CADEIAS PRODUTIVAS 14
5.4 ÍNDICE DE EXPORTAÇÕES 14
5.5 ÍNDICE DE DESENVOLVIMENTO TECNOLÓGICO 14
5.6 ÍNDICE DE IMPACTO AMBIENTAL 14
5.7 ÍNDICE DE DESCONTRAÇÃO ESPACIAL 14
5.8 ÍNDICE DE RESPONSABILIDADE SOCIAL 14
5.9 ÍNDICE DE ADERÊNCIA 14
5.10 RESULTADOS DA CALIBRAÇÃO 15
5.11 ENQUADRAMENTO 15
6 ROTEIRO DE CÁLCULO **16**
6.1 ETAPA 1: COLETA DE INFORMAÇÕES 16
6.2 ETAPA 2: CÁLCULO DO IA 17
6.3 APRESENTAÇÃO DOS RESULTADOS 19
7 ANEXOS **20**
7.1 ANEXO 1: PONTUAÇÃO SETOR DE ATIVIDADE / EIXO DE DESENVOLVIMENTO 21
7.2 ANEXO 2: EMPREGOS INDIRETOS E EFEITO RENDA POR SETOR DE ATIVIDADE 22
7.3 ANEXO 3: SETORES DE ATIVIDADE CONFORME A CLASSIFICAÇÃO DE PAVITT 24
7.4 ANEXO 4: MUNICÍPIOS BAIANOS – IPM E IGDS 26
7.5 ANEXO 5: REGIÕES ECONÔMICAS DA BAHIA – IPMREG 31
7.6 ANEXO 6: RESULTADOS 32
8 INFORMAÇÕES GERAIS **76**

Banco de Desenvolvimento do Estado da Bahia – Desenbanco
Diretoria de Desenvolvimento de Negócios
Gerência de Estudos e Assessoria
Av. Tancredo Neves nº 776 Pituba
Salvador Bahia CEP 41.823-900 CP 347
Tel. (71) 341-2322 / Fax: (71) 341-3876 / 341-9331
http://www.desenbanco.com.br

1 Resumo Executivo

O Índice de Aderência (*IA*) é um indicador que procura captar em que medida os projetos apresentados aos governos estaduais e às agências de fomento contribuem para o seu desenvolvimento econômico e social, prestando-se assim ao enquandramento de projetos em diferentes faixas de benefícios e spreads bancários.

O *IA* resulta da ponderação dos seguintes subíndices: Índice de Atividade Econômica, Índice de Geração de Empregos, Índice de Integração de Cadeias Produtivas, Índice de Exportações, Índice de Desenvolvimento Tecnológico, Índice de Impacto Ambiental, Índice de Desconcentração Espacial e Índice de Responsabilidade Social.

Na metodologia de cálculo proposta, procurou-se privilegiar ao máximo indicadores objetivos, tentando-se, assim, evitar a contaminação do resultado final obtido pelo juízo de valor particular do analista do projeto.

As definições e a metodologia aqui propostas foram exaustivamente discutidas com representantes do estado da Bahia, através das Secretarias da Indústria, Comércio e Mineração (SICM), do Planejamento, Ciência e Tecnologia (SEPLANTEC), da Agricultura, Irrigação e Reforma Agrária (SEAGRI) da Fazenda (SEFAZ) e do Desenbanco, assim como com representantes dos demais estados da Região Nordeste.

Com o objetivo de calibrar os coeficientes empregados no cálculo do Índice, definiu-se a seguinte metodologia para o estado da Bahia:

- Inicialmente, recolheram-se dados referentes a uma amostra de 43 projetos de investimento no âmbito do Probahia;
- Procurou-se ajustar os parâmetros do modelo de modo que o *ranking* obtido para os projetos que compõem a amostra refletisse a percepção do grupo a respeito das prioridades para o estado.
- Procurou-se, na medida do possível, obter a maior variância possível, seja no caso dos subíndices, seja no caso de Índice de Aderência, de modo a maximizar a distinção entre os projetos.
- Procurou-se ainda, como regra geral, obter, sempre que possível, uma média em torno de cinco para os subíndices que compõem o Índice de Aderência.

Os resultados obtidos após a calibração descrita refletem, de uma forma geral, a percepção do grupo a respeito da amostra considerada, uma vez que a pontuação atribuída distinguiu adequadamente os projetos considerados mais prioritários dos menos prioritários.

2 Introdução

Os recentes ajustes que vêm sendo introduzidos no marco regulatório fiscal brasileiro, cujos efeitos mais evidentes são a Lei de Responsabilidade Fiscal e a Reforma Tributária, e a competição entre algumas Unidades da Federação pela atração de investimentos vêm impondo a necessidade de revisão dos mecanismos tradicionais de concessão de benefícios fiscais. Conforme indicado pela Secretaria da Fazenda do Estado da Bahia, o novo modelo de incentivos a ser implementado deve atender três condições essenciais:

- Atratividade, uma vez que os incentivos deverão ser capazes de oferecer ao empresário uma compensação pelo deslocamento do capital dos centros nos quais pode-se obter maiores níveis de produtividade em virtude das economias de aglomeração e da disponibilidade de infra-estrutura;
- Sustentabilidade Jurídica, tendo em vista que os incentivos não poderão ferir os dispositivos legais que regulamentam a questão tributária em nível federal;
- Viabilidade Econômica, tendo em vista o não comprometimento do equilíbrio orçamentário dos estados.

Em vista destas condições, e considerando ainda a necessidade de se evitar uma competição predatória entre as diversas Unidades da Federação, os estados da Bahia, Ceará, Paraíba e Pernambuco, através de suas Secretarias Estaduais da Fazenda e do Planejamento, iniciaram recentemente a discussão de um novo modelo unificado de concessão de benefícios de natureza fiscal para a atração de investimentos. Considerando o elevado número de restrições às quais o modelo estará sujeito, percebeu-se deste o início das discussões a necessidade do estabelecimento de faixas diferenciadas de incentivos de acordo com o impacto efetivo que cada projeto poderá trazer ao desenvolvimento econômico e social dos estados.

Em paralelo a este processo, o Banco de Desenvolvimento do Estado da Bahia (Desenbanco), no âmbito de seu processo de transformação em Agência de Fomento, vem desenvolvendo um índice que objetiva aferir o grau de aderência dos projetos de financiamento apresentados à instituição aos objetivos estratégicos de desenvolvimento do estado indicados no Plano Plurianual de Governo. Este índice, conforme indicando no Direcionamento Político do Desenbanco, presta-se não apenas à seleção de projetos de investimento mas também à precificação do crédito, ao servir de subsídio (juntamente com uma medida do risco de crédito) para a fixação do *spread* a ser praticado nas operações.

Antes, entretanto, de se dar prosseguimento às discussões com os demais estados da região, foi necessário introduzir alguns ajustes no índice que vem sendo empregado no Desenbanco, de modo a adequá-lo ao propósito de à seleção de projetos e à definição da extensão dos benefícios que serão concedidos. Neste sentido, representantes das Secretarias da Indústria, Comércio e Mineração (SICM), do Planejamento, Ciência e Tecnologia (SEPLANTEC), da Agricultura, Irrigação e Reforma Agrária (SEAGRI) da Fazenda (SEFAZ) e do Desenbanco reuniram-se para discutir e implementar os ajustes necessários.

Em seguida, representantes dos estados da Bahia, Ceará e Pernambuco reuniram-se para dar prosseguimento à formatação de um Índice de Aderência para Efeito de Concessão de Benefícios Fiscais a ser utilizado na seleção de projetos e na definição da extensão dos benefícios que serão concedidos a cada um deles. Uma reunião posterior, realizada no

estado do Ceará, serviu para que fossem agregadas também novas sugestões dos demais estados da Região Nordeste e do Espírito Santo.

Este conjunto de reuniões e a experiência na implantação do Índice de Aderência no Desenbanco serviram de base para a proposição de uma metodologia de cálculo mais ajustada à concessão de benefícios fiscais e à concessão de crédito. Assim, este relatório apresenta a definição do Índice de Aderência conforme discutido entre os representantes dos estados mencionados, discute sua metodologia de cálculo e indica a forma através da qual foram obtidos os parâmetros utilizados no cálculo do índice.

3 Definições

O Índice de Aderência (*IA*) aqui proposto é um indicador que procura captar em que medida os projetos apresentados aos governos estaduais e às agências de fomento contribuem para o seu desenvolvimento econômico e social, prestando-se assim ao enquandramento de projetos em diferentes faixas de benefícios e *spreads* bancários.

O *IA* resulta da ponderação dos seguintes subíndices[1]:

- Índice de Atividade Econômica (*IAE*), que atribui pontuação diferenciada aos projetos de acordo com o seu setor de atividade considerando as prioridades definidas para o desenvolvimento econômico do estado e as vocações sub-regionais observadas dentro do seu território;
- Índice de Geração de Empregos (*IGE*), que procura aferir as repercussões que o projeto terá quanto ao emprego de mão-de-obra direta, indireta e efeito-renda no estado. Este subíndice é obtido a partir de uma ponderação envolvendo o número de empregos a serem gerados pela implantação do projeto e o seu faturamento previsto;
- Índice de Integração de Cadeias Produtivas (*IICP*), que procura mensurar o efeito encadeador a montante e a jusante que poderá ser gerado pelo empreendimento no estado. Leva em consideração o percentual de insumos de origem estadual a serem utilizados no empreendimento, o percentual da produção que é consumido por outras empresas industriais no estado e o porte do empreendimento.
- Índice de Exportações (*IX*), calculado de forma análoga ao *IICP* e levando em consideração o percentual da produção que é exportado e o porte do empreendimento.
- Índice de Desenvolvimento Tecnológico (*IDT*), que atribui pontuação aos empreendimentos conforme o enquadramento do seu setor de atividade nas categorias definidas de acordo com a natureza dos seus processos de produção e assimilação de tecnologias. Este índice leva em conta o impacto decorrente da implantação de um novo setor de atividade no estado e a previsão de despesas em P&D da empresa que será instalada.
- Índice de Impacto Ambiental (*IIA*), que atribui ao projeto uma nota entre zero e dez que quantificaria subjetivamente o seu impacto ambiental, sendo zero correspondente a um impacto nulo (seja pelo fato de que o projeto, pelas suas próprias características, não tem impacto ambiental significativo, seja em virtude das contra-medidas que deverão ser tomadas por imposição dos órgãos ambientais competentes) e dez correspondente a um impacto ambiental positivo (projetos de reciclagem, por exemplo);
- Índice de Desconcentração Espacial (*IDE*), que procura escalonar os municípios do estado por prioridade na aplicação de investimentos segundo o critério de

[1] É válido notar que alguns destes subíndices têm peso igual a zero no caso do setor terciário.

desconcentração espacial. Atribui pontuação maior para municípios mais pobres, com piores indicadores sociais e localizados em regiões mais deprimidas.

- Índice de Responsabilidade Social (*IRS*), que atribui ao projeto uma nota entre zero e dez a partir de um breve questionário contemplando questões relativas à atuação da empresa junto à comunidade em questões como educação e saúde.

4 Metodologia de Cálculo

Propõe-se que o Índice de Aderência seja calculado a partir da seguinte Equação:

$$IA = 10\left(1 - e^{-MP^2/A}\right) \qquad \text{(Eq. 1)}$$

Onde: *e* é a constante do logaritmo natural (2,718281828);
MP é uma média ponderada dos subíndices que compõem o *IA* (Eq. 2);
A é um coeficiente de calibração.

A Equação 2 define o valor de *MP*:

$$MP = a_1 IAE + a_2 IGE + a_3 IICP + a_4 IX + a_5 IDT + a_6 IIA + a_7 IDE + a_8 IRS \qquad \text{(Eq. 2)}$$

Onde: a_1, a_2 a_3, a_4, a_5, a_6, a_7, e a_8 são coeficientes de ponderação;
IAE, IGE, IICP, IX, IDT, IIA, IDE e IRS são os critérios calculados conforme definido nas seções 2.1 a 2.8 deste documento.

Em princípio, o *IA* seria apenas a média ponderada dos sete subíndices que o compõem (*MP*, Eq. 2). Testes empíricos efetuados sobre projetos reais para diversos coeficientes de ponderação, entretanto, revelaram que *MP* tende a concentrar-se num intervalo muito estreito. Isto ocorre, essencialmente, em virtude do fato de que os critérios empregados são muitas vezes contraditórios entre si. Por esta razão optou-se por, após obtida a Média Ponderada dos subíndices (*MP*), calcular o *IA* a partir da expressão proposta na Eq. 1 em virtude do alargamento dos resultados que podem ser obtidos para diferentes projetos. Na prática, isso significa amplificar a variância do *IA* para os diversos projetos, o que é desejável para possibilitar uma melhor comparação e distinção entre eles, conforme evidenciado na Figura 1 a seguir, que relaciona o *IA* à *MP*:

Figura 1: Relação entre *IA* e *MP*

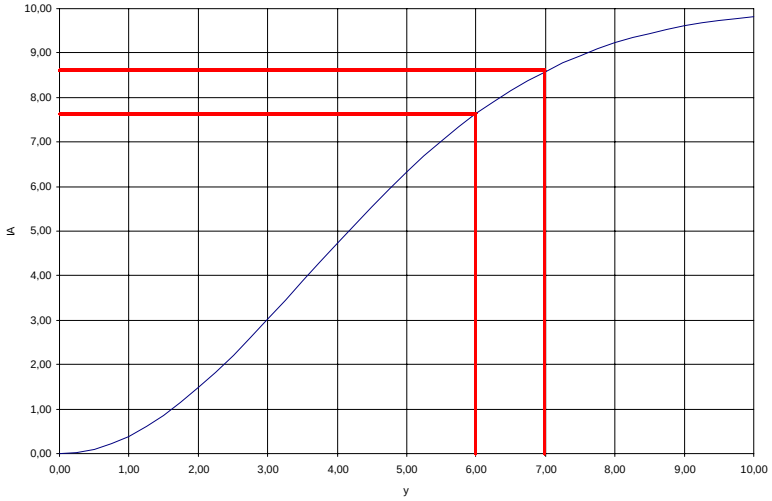

Fonte: Elaboração própria.

Assim, conforme se pode verificar na Figura 1, o uso da Eq. 1 permite "transformar" uma média ponderada dos subíndices (*MP*) da ordem de 6,00 em um *IA* superior a 7,5. Para *MP* igual a 7,00 obtém-se um *IA* superior a 8,50. Por outro lado, para valores muito reduzidos de *MP*, o *IA* obtido é ainda menor (para *MP* igual a 1,00, por exemplo, o *IA* é menor do que 1,00).

4.1 Índice de Atividade Econômica

O Índice de Atividade Econômica (*IAE*) estabelece a pontuação das atividades econômicas segundo o setor de atividade do empreendimento. A pontuação estabelecida matricialmente por Ramo CNAE e Eixo de Desenvolvimento ou Região Econômica deve ser atribuída a partir da percepção da equipe de trabalho envolvida com base na estratégia de desenvolvimento do estado. A Figura 2 abaixo apresenta, de forma esquemática, a matriz Ramo CNAE x Eixo de Desenvolvimento:

Figura 2: Matriz Ramo CNAE x Eixo de Desenvolvimento

	Eixo ou Região 1	**Eixo ou Região 2**	**Eixo ou Região 3**		**Eixo ou Região n**
Ramo CNAE 1: Agricultura, pecuária e serviços relacionados com essas atividades	5	6	4	...	
Ramo CNAE 2: Silvicultura, exploração florestal e serviços relacionados com estas atividades	4	5	5	...	
	7	8	7	...	
	10	9	8	...	
	7	8	8	...	
	8	8	8	...	
Ramo CNAE n	8	8	8	...	

Fonte: Elaboração própria. Pontuação Indicada é apenas ilustrativa.

É interessante notar que a abordagem matricial permite que sejam atribuídas pontuações diferenciadas para um mesmo setor conforme o seu eixo ou região de destino. Trata-se de uma abordagem típica dos incentivos à criação de pólos com vocações setoriais em regiões

determinadas, tomando como base a logística de transporte implícita na definição dos eixos de desenvolvimento e a formação de *clusters*. A pontuação obtida a partir da consulta à tabela poderá, entretanto, ser anulada caso o projeto em questão comprometa uma oferta local suficiente do seu produto já estabelecida. Isto evita que seja atribuída uma pontuação elevada a algum projeto que, embora pertencente a um setor considerado prioritário, venha a concorrer de forma predatória com outros empreendimentos similares já instalados no estado e que estariam sujeitos a maiores níveis de tributação.

4.2 Índice de Geração de Empregos

O Índice de Geração de Empregos (*IGE*) é um valor cujo teto é dez que mensura as repercussões que o projeto terá quanto ao emprego de mão-de-obra direta, indireta e efeito-renda no estado. O *IGE* é calculado a partir do Coeficiente de Emprego (*CE*), definido conforme a Eq. 3:

$$CE = b_1 IED + b_2 IEI + b_3 IEER \qquad \text{(Eq. 3)}$$

Onde: *CE* é o coeficiente de emprego;
b_1, b_2 e b_3 são coeficientes de ponderação;
IED é o número de empregos diretos declarados[2] por milhão de real faturado;
IEI é o número de empregos indiretos[3] por milhão de real faturado;
IEER é o número de empregos efeito-renda[4] por milhão de real faturado;

Uma vez determinado o *CE*, a Eq. 4 permite que seja obtido o *IGE* levando em conta ainda um parâmetro fixo *B* determinado de tal forma que *IGE* = 10 para $CE \rightarrow \infty$:

$$IGE = 10\left(1 - e^{-CE/B}\right) \qquad \text{(Eq. 4)}$$

Onde: *e* é a constante do logaritmo natural (2,718281828);
CE é o coeficiente de emprego calculado conforme a Equação 3;
B é um coeficiente de calibração.

Assim, ao empregar este índice, os projetos que ocupam mais mão-de-obra por milhão de real de faturamento terão uma prioridade mais alta, quantificada pelo *IGE*.

4.3 Índice de Integração de Cadeias Produtivas

O Índice de Integração de Cadeias Produtivas (*IICP*) é calculado a partir do Coeficiente de Encadeamento (*CEn*) e do faturamento previsto conforme indicado na Equação 5:

$$IICP = 10\left(1 - e^{-CEn\sqrt{F}/C}\right) \qquad \text{(Eq. 5)}$$

Onde: *e* é a constante do logaritmo natural (2,718281828);
CEn é o coeficiente de encadeamento (Eq. 6);

[2] Diz respeito ao número de empregos líquidos a serem gerados, considerando os postos de trabalho que serão criados e extintos e ainda aqueles que deixarão de ser extintos por conta do investimento.
[3] Obtido a partir da metodologia proposta pelo BNDES e multiplicado pelo percentual de insumos locais usados na produção.
[4] Idem nota anterior.

F é o faturamento previsto em R$;
C é um coeficiente de calibração.

O Coeficiente de Encadeamento (*CEn*), por sua vez, é definido conforme a Equação 6 abaixo:

$$CEn = P_L + R_{C/F} I_L \qquad \text{(Eq. 6)}$$

Onde: P_L é o percentual da produção consumido por empresas industriais locais;
I_L é percentual dos insumos fornecidos por empresas locais;
$R_{C/F}$ é uma constante utilizada para compatibilizar P_L e I_L.

O uso de $R_{C/F}$ procura levar em conta que, para um mesmo nível de faturamento, o consumo local da produção tem um efeito de encadeamento maior do que o consumo local dos insumos, em virtude da agregação de valor que é obtida na empresa. Para efeito prático, fixou-se $R_{C/F}$ em 80%.

O *IICP* procura captar, assim, o grau de verticalização que o empreendimento será capaz de gerar assim como sua capacidade de preenchimento de elos faltantes na matriz econômica local. É importante notar que o *IICP* leva em conta o faturamento previsto para a empresa, uma vez que empresas com maiores níveis de faturamento exercerão, para um mesmo *CEn*, um maior efeito de encadeamento na economia local.

4.4 Índice de Exportações

O Índice de Exportações (*IX*) é calculado de forma análoga ao *IICP* e leva em consideração o percentual da produção que é exportado e o porte do empreendimento, conforme evidenciado na Eq. 7 abaixo:

$$IX = 10\left(1 - e^{-CX\sqrt{F}/D}\right) \qquad \text{(Eq. 7)}$$

Onde: *e* é a constante do logaritmo natural (2,718281828);
F é o faturamento previsto em R$;
CX é o percentual da produção que será exportado;
D é um coeficiente de calibração.

4.5 Índice de Desenvolvimento Tecnológico

Para atribuir a pontuação referente ao grau de desenvolvimento tecnológico do empreendimento, foi utilizada a classificação proposta por Pavitt (1984) e por Bell e Pavitt (1993), que divide os setores econômicos nas seguintes categorias conforme a natureza dos seus processos de produção e assimilação de tecnologias. Uma síntese das características das categorias propostas (e suas pontuações sugeridas) está apresentada abaixo:

- Intensivos em Ciência (10,0 pontos): Os setores intensivos em ciência são aqueles que efetivamente geram o progresso técnico. Tendem a ser oligopolizados, de modo a garantir a massa crítica necessária aos elevados aportes em P&D requeridos. São também os segmentos que estão mais próximos das universidades e centros de pesquisa, com ênfase nas áreas de microeletrônica, química e biotecnologia. Os

exemplos mais eloqüentes de setores intensivos em ciência são a indústria de computadores, a indústria farmacêutica e a indústria de sementes.

- Difusores do Progresso Técnico (7,5 pontos): Correspondem aos segmentos que incorporam, de maneira imediata, o progresso técnico dos setores intensivos em ciência, propagando-o. As indústrias de bens de capital seriados e sob encomenda são exemplos típicos de fornecedores especializados, na medida em que estabelecem um vínculo entre os setores intensivos em ciência e os demais segmentos produtivos.
- Setores Intensivos em Escala (5,0 pontos): Nestes setores, as principais fontes de tecnologia são a engenharia de projeto e produção, a experiência operacional e os fornecedores de equipamentos e componentes. São segmentos fortemente oligopolizados, mais propícios às inovações incrementais do que às radicais. A indústria siderúrgica, a indústria do petróleo e a indústria automobilística são exemplos típicos dos setores intensivos em escala.
- Setores Dominados pelos Fornecedores (1,3274 pontos): Nestes setores, a mudança técnica é introduzida pelos fornecedores de máquinas, equipamentos e outros insumos. Em geral, são os segmentos mais tradicionais da atividade manufatureira, constituídos por pequenas firmas com baixa capacitação de pesquisa e engenharia. Assim, são os fornecedores que introduzem inovações neste setor, através de equipamentos e materiais, ou os grandes clientes, no caso de cooperativas agrícolas organizadas sob a forma de oligopsônios, por exemplo. O setor agroalimentar, a indústria têxtil e de confecções são normalmente citados como exemplos de setores dominados pelos fornecedores.

Assim, o *IDT* é obtido a partir da pontuação inicial conforme a categoria na qual o projeto se enquadra, levando ainda em consideração a participação percentual do setor na composição do PIB do estado e os investimentos previstos em P&D como porcentagem do faturamento, conforme mostrado na Eq. 8 a seguir:

$$IDT = h_1 P(1 + E - x_{PIB})^{(10-P)} + h_2 10\left(1 - e^{-PD\sqrt{F}/H}\right) \qquad \text{(Eq. 8)}$$

Onde: h_1 e h_2 são coeficientes de ponderação;
P é pontuação obtida conforme o enquadramento do setor nas categorias de Pavitt;
E é uma constante de calibração;
x_{PIB} é a participação percentual do setor na composição do PIB do estado[5];
F é o faturamento previsto em R$;
PD é a previsão de gastos em P&D como porcentagem do faturamento;
H é uma constante de calibração.

O uso da Eq. 8 permite assim que o *IDT* seja, para uma mesma categoria de Pavitt, decrescente à medida em que aumenta a participação percentual do setor na composição do PIB do estado, conforme mostrado na Tabela 1 abaixo, construída considerando E = 0,10:

[5] No caso da Bahia, utilizou-se como *proxy* da participação no PIB o faturamento total por ramo de atividade informado pela Secretaria da Fazenda.

Tabela 1: *IDT* (primeira parcela) para diversas particiapções percentuais no PIB

Categoria de Pavitt	Pontuação Inicial	0%	2,50%	5%	10%	15%
Dominados pelos Fornecedores[6]	1,3274	3,0	2,5	2,0	1,3	0,9
Intensivos em Escala	5,0000	8,1	7,2	6,4	5,0	3,9
Difusores do Progresso Técnico	7,5000	9,5	9,0	8,5	7,5	6,6
Intensivos em Ciência	10,0000	10,0	10,0	10,0	10,0	10,0

Fonte: Elaboração própria.

4.6 Índice de Impacto Ambiental

Entre todos os subíndices propostos, o *IIA* é aquele que traz o maior nível de subjetividade. Propõe-se simplesmente que seja atribuída ao projeto uma nota entre zero e dez que quantificaria subjetivamente o seu impacto ambiental, sendo zero correspondente a um impacto nulo (seja pelo fato de que o projeto, pelas suas próprias características, não tem impacto ambiental significativo, seja em virtude das contra-medidas que deverão ser tomadas por imposição dos órgãos ambientais competentes) e dez correspondente a um impacto ambiental positivo (projetos de reciclagem, por exemplo). Entre estes dois extremos, poderão ser atribuídas pontuações que levem em conta a implementação de políticas ambientais pró-ativas por parte da empresa (atuação responsável, por exemplo) e o atendimento a normas ambientais específicas (ISO 14.000, por exemplo).

A seguir são apresentadas algumas considerações de caráter geral para atribuição da pontuação.

- Empresas com atuação explicitamente pró-ativa na área ambiental, como empresas de reciclagem, deverão ter pontuação igual a 10,0, a menos que haja alguma evidência em contrário;
- Empresas de serviços ou empresas industriais que pela sua própria natureza não geram resíduos deverão ter pontuação em torno de 7,5. Da mesma forma, empresas com políticas de atuação responsável ou ISO 14.000;
- Empresas industriais potencialmente geradoras de resíduos e não notoriamente praticantes de políticas de atuação responsável ou detentoras de ISO 14.000 deverão ter sua pontuação em torno de 5,0;
- Empresas ligadas a atividades extrativas, tais como exploração de madeira, deverão ter pontuação em torno de 3,0;
- Empresas industriais potencialmente geradoras de resíduos e sujeitas a severo controle dos órgãos ambientais competentes deverão ter nota entre 0,0 e 3,0 de acordo com a percepção do analista.

4.7 Índice de Desconcentração Espacial

O Índice de Desconcentração Espacial (*IDE*) procura escalonar os municípios por prioridade na aplicação de investimentos segundo o critério de desconcentração espacial. O *IDE* é calculado pela média ponderada do Índice Econômico (*IE*), do Índice Social (*IS*) e do Índice Regional (*IR*), conforme mostrado na Eq. 9 abaixo:

$$IDE = c_1 IE + c_2 IS + c_3 IR \qquad \text{(Eq. 9)}$$

[6] A pontuação proposta para esta categoria resulta de um tratamento estatístico que visou evitar que setores dominados pelos fornecedores tivessem pontuações finais muito elevadas em caso de reduzida participação no PIB.

Onde: *IE*, *IS*, e *IR* são calculados conforme definido a seguir nas Eq. 10, 11 e 12;
c_1, c_2 e c_3 são coeficientes de ponderação;

Essencialmente, busca-se privilegiar municípios mais pobres (através da utilização de uma *proxy* do PIB municipal considerado no cálculo do *IE*), menos desenvolvidos do ponto de vista social (através da utilização do Índice de Desenvolvimento Humano ou do Índice Geral de Desenvolvimento Socioeconômico considerado no cálculo do *IS*) e localizados em regiões menos desenvolvidas (através da utilização de uma *proxy* do PIB da região econômica onde está localizado o município).

O Índice de Localização (*IE*) é calculado a partir dos Índices do Produto Municipal, que podem ser considerados uma *proxy* do PIB municipal, através da Eq. 10 abaixo:

$$IE = 10\left(1 - e^{\frac{-[\ln(IPM_{Max}) - \ln(IPM)]}{G_1}}\right) \qquad \text{(Eq. 10)}$$

Onde: *e* é a constante do logaritmo natural (2,718281828);
IPM_{Max} é maior IPM entre os municípios do estado;
IPM é o IPM do município onde será instalado o projeto;
G_1 é um coeficiente de calibração.

O Índice Social (*IS*) é calculado de forma análoga ao *IE* considerando-se agora os Índices Gerais de Desenvolvimento Socioeconômico (*IGDS*), conforme evidenciado na Eq. 11 abaixo:

$$IS = 10\left(1 - e^{\frac{-[\ln(IGDS_{Max}) - \ln(IGDS)]}{G_2}}\right) \qquad \text{(Eq. 11)}$$

Onde: *e* é a constante do logaritmo natural (2,718281828);
$IGDS_{Max}$ é maior IGDS entre os municípios do estado;
IGDS é o IGDS do município onde será instalado o projeto;
G_2 é um coeficiente de calibração.

Por fim, o Índice Regional (*IR*) leva em consideração o *IPM* agregado da região econômica na qual está localizado o município (Eq. 12).

$$IR = 10\left(1 - e^{\frac{-[\ln(IPM\,\mathrm{Re}g_{Max}) - \ln(IPM\,\mathrm{Re}g)]}{G_3}}\right) \qquad \text{(Eq. 12)}$$

Onde: *e* é a constante do logaritmo natural (2,718281828);
$IPMReg_{Max}$ é maior IPM entre as regiões econômicas do estado;
IPMReg é o IPM da região econômica onde será instalado o projeto;
G_3 é um coeficiente de calibração.

É interessante observar que o uso apenas do *IE* e do *IS* faria com que o modelo terminasse privilegiando a periferia pobre de regiões ricas. Isto ocorre porque persistem ainda grandes discrepâncias entre indicadores de municípios vizinhos (como Lauro de Freitas e Salvador, por exemplo). Assim, se não for considerado o *IR*, o modelo estaria promovendo uma descontração dos investimentos apenas na vizinhança das regiões ricas. Uma vez que se

desejava uma abrangência por todo o estado, optou-se pelo uso de uma parcela que levasse em conta a região econômica da qual o município faz parte. Por outro lado, o uso do *IR* isoladamente daria um foco apenas regional (já considerado, inclusive, no *IAE*), mas faria com que o tratamento de regiões periféricas fosse idêntico ao do município mais rico da região (isto é, daria a Lauro de Freitas o mesmo tratamento dado a Salvador). É fácil perceber que uma média dos três índices permite escalonar os municípios evitando descontinuidades, privilegiando regiões mais pobres na medida em que municípios pobres localizados em regiões pobres devem prevalecer sobre municípios pobres localizados em regiões ricas.

4.8 Índice de Responsabilidade Social

O Índice de Responsabilidade Social (*IRS*) atribui ao projeto uma nota entre zero e dez a partir de um breve questionário contemplando questões relativas à atuação da empresa junto à comunidade em questões como educação e saúde.

O *IRS* é calculado a partir da seguinte expressão:

$$IRS = NB + N \qquad \text{(Eq. 13)}$$

Onde *NB* corresponde à nota mínima que poderia ser atribuída e *N* corresponde ao somatório das respostas "sim" ao questionário abaixo, sendo atribuídos $(10 - NB)/12$ pontos para cada resposta positiva.

Tabela 2: Questionário Resposabilidade Social

		Sim	Não
1	Patrocina projeto social coordenado por associações?	☐	☐
2	Executa diretamente atividades sociais?	☐	☐
3	Patrocina ou realiza concurso ou prêmio relacionado a temas sociais?	☐	☐
4	Realiza campanhas educacionais e/ou de interesse público na comunidade?	☐	☐
5	Adota ou desenvolve parceria com escolas públicas, visando a melhoria da qualidade de ensino?	☐	☐
6	Patrocina programa público ou privado de bolsa-escola?	☐	☐
7	Possui creche para os filhos de seus funcionários?	☐	☐
8	Possui creche para os filhos dos moradores da comunidade?	☐	☐
9	Mantém programa de erradicação do analfabetismo entre seus empregados?	☐	☐
10	Mantém programa de educação básica/ensino supletivo entre seus empregados?	☐	☐
11	O programa de participação nos lucros ou resultados contempla todos os empregados?	☐	☐
12	A empresa inclui entre seus fornecedores grupos comunitários locais, tais como cooperativas, associações de bairro e projetos de geração de renda?	☐	☐

Fonte: Elaboração própria.

5 Determinação dos Parâmetros

Conforme evidenciado na seção anterior, alguns parâmetros são requeridos para que se possa calcular o Índice de Aderência de um projeto específico. Com o objetivo de calibrar os coeficientes empregados no cálculo do Índice, definiu-se a seguinte metodologia para o estado da Bahia[7]:

Inicialmente, recolheram-se dados referentes a uma amostra de 43 projetos de investimento, conforme discriminados na Tabela 2 abaixo, junto à Secretaria da Indústria, Comércio e Mineração (SICM):

Tabela 2: Projetos utilizados na Calibração dos Coeficientes

Nº	Projeto	N. Ind. Ativ. CNAE	Município	Oferta Local	Faturamento Anual (R$)	Empr. Diretos	Insumos Locais	Prod. Dest. Emp. Locais	Prod. Exp.	Inv. P&D (% fat.)	Imp. Amb.	Resp. Social (Total)
1	Air Produts	54	Camaçari	0	26.143.000,00	23	100%	100%	0%	0,5%	7,5	4,0
2	Avipal	26	Feira de Santana	0	243.517.000,00	2800	100%	0%	0%	0,5%	5,0	4,0
3	Azaléia	42	Itapetinga	0	279.258.000,00	6192	40%	0%	8%	0,5%	5,0	4,0
4	Bacel	50	Camaçari	0	85.192.000,00	1000	94%	0%	54%	0,5%	5,0	4,0
5	Bahia Pet	55	Simões Filho	0	62.616.750,00	45	95%	0%	0%	0,5%	7,5	4,0
6	BahiaTec	66	Ilhéus	0	141.987.000,00	300	0%	0%	0%	0,5%	5,0	4,0
7	Balraft	50	Santo Amaro	0	61.526.000,00	60	48%	0%	0%	0,5%	3,0	4,0
8	BMD Têxtil	38	Camaçari	0	11.847.000,00	19	31%	50%	0%	0,5%	5,0	4,0
9	CAF Santa Bárbara	46	Teixeira de Freitas	0	7.970.000,00	226	31%	52%	22%	0,5%	3,0	4,0
10	Calçados Ramarim	39	Jequié	0	58.357.000,00	992	26%	0%	0%	0,5%	5,0	4,0
11	Campelo	41	Juazeiro	0	56.384.000,00	82	72%	0%	53%	0,5%	3,0	4,0
12	CBR	36	Dias D'ávila	0	6.240.000,00	40	95%	0%	0%	0,5%	5,0	4,0
13	Centrotampa	59	Simões Filho	0	78.250.000,00	79	80%	100%	0%	0,5%	5,0	4,0
14	Chocolates Axé Bahia	35	Salvador	0	14.503.900,00	0	50%	0%	91%	0,5%	5,0	4,0
15	Cosméticos Juliana	54	Simões Filho	1	3.423.000,00	30	30%	0%	0%	0,5%	5,0	4,0
16	Cyana Perfumaria	54	Vitória da Conquista	0	291.541,00	0	10%	0%	0%	0,5%	5,0	4,0
17	Ford - Projeto Amazon	70	Camaçari	0	6.800.000.000,00	5000	60%	0%	25%	0,5%	7,5	4,0
18	Golden Beach	81	Ilhéus	0	3.122.000,00	70	91%	0%	0%	0,5%	9,0	4,0
19	Goyana da Bahia	55	Simões Filho	0	22.242.000,00	86	100%	0%	0%	0,5%	5,0	4,0
20	Granita	57	Feira de Santana	0	1.260.000,00	19	100%	0%	0%	0,5%	3,0	4,0
21	Indústria Buri	72	Bel Monte	0	768.369,00	0	76%	0%	0%	0,5%	5,0	4,0
22	Itabuna Têxtil	38	Itabuna	0	164.986.000,00	1974	5%	0%	10%	0,5%	5,0	4,0
23	Jaguaripe	54	Muniz Ferreira	0	24.874.000,00	80	83%	60%	0%	0,5%	5,0	4,0
24	Laticínio Baixa Grande	31	Baixa Grande	0	771.054,00	9	99%	0%	0%	0,5%	5,0	4,0
25	Laticínios Mariana	31	Alagoinhas	0	688.050,00	8	100%	0%	0%	0,5%	5,0	4,0
26	Litoral Indústria	54	Lauro de Freitas	0	720.000,00	24	43%	0%	0%	0,5%	5,0	4,0
27	MF Móveis	72	Lauro de Freitas	0	480.000,00	59	8%	0%	0%	0,5%	5,0	4,0
28	Moliza	58	Candeias	0	17.013.744,00	162	12%	0%	20%	0,5%	5,0	4,0
29	Monsanto	54	Camaçari	0	589.000.000,00	319	29%	0%	45%	0,5%	7,5	4,0
30	Papaiz	59	Salvador	0	22.388.000,00	206	19%	0%	0%	0,5%	5,0	4,0
31	Pedreira Itapororoca	22	Feira de Santana	0	3.892.302,00	50	1%	0%	0%	0,5%	3,0	4,0
32	Perenne	65	Feira de Santana	0	2.060.000,00	12	25%	0%	0%	0,5%	5,0	4,0
33	Pevac Mineração LTDA	22	Salvador	0	43.438.500,00	218	100%	7%	75%	0,5%	3,0	4,0
34	Plumatex	72	Candeias	0	18.870.000,00	122	75%	0%	0%	0,5%	5,0	4,0
35	Ramalho&Ramalho	72	Vitoria da conquista	0	900.000,00	38	32%	0%	0%	0,5%	5,0	4,0
36	Sauípe Agroindustrial	29	Mata de São João	0	1.000.000,00	12	50%	0%	0%	0,5%	5,0	4,0
37	Sauípe Mar Hotel	81	Entre Rios	0	2.840.000,00	60	30%	0%	0%	0,5%	9,0	4,0
38	Schincariol	36	Alagoinhas	0	270.274.000,00	629	70%	0%	0%	0,5%	5,0	4,0
39	Seifun	29	Juazeiro	0	750.500,00	111	66%	0%	94%	0,5%	5,0	4,0
40	Semp Toshiba	66	Salvador	0	286.210.000,00	191	0%	0%	0%	0,5%	5,0	4,0
41	Serrafita	72	Feira de Santana	0	989.040,00	43	99%	0%	0%	0,5%	5,0	4,0
42	Tecflor	46	Nova Viçosa	0	27.000.000,00	134	100%	0%	89%	0,5%	3,0	4,0
43	Tigre	55	Camaçari	0	93.526.000,00	80	99%	0%	0%	0,5%	5,0	4,0

Fonte: SICM; colunas "Oferta local", Inv. P&D (estimado 0,5% para todas as empresas), Responsabilidade Social (estimado um total de quatro respostas afirmativas para todas as empresas) e "Impacto Ambiental" preenchidas pelo Desenbanco.

Uma vez que havia previamente definida pelo grupo a percepção que desta amostra os projetos de número 14, 15, 16, 20, 21, 24, 25, 26, 31, 36 e 41 (11 projetos num total de 43, portanto) deveriam obter pontuação menor (em virtude do fato de serem considerados pelo grupo como menos prioritários para o desenvolvimento econômico e social do estado), procurou-se calibrar os coeficientes de forma que o Índice de Aderência obtido refletisse esta percepção. Procurou-se, na medida do possível, obter a maior variância possível, seja no caso dos subíndices, seja no caso de Índice de Aderência, de modo a maximizar a distinção entre os projetos.Adicionalmente, procurou-se, como regra geral, obter, sempre que possível, uma média em torno de cinco para os subíndices que compõem o Índice de Aderência.

5.1 Índice de Atividade Econômica

Os valores indicados no Anexo 1 deste documento (e na Guia "IAE" da Planilha utilizada no cálculo do Índice de Aderência) foram estabelecidos a partir da percepção do grupo envolvendo representantes da SEPLANTEC, SICM, SEAGRI, SEFAZ e Desenbanco.

[7] A calibração dos coeficientes para os demais estados deverá seguir, em linhas gerais, aquela indicada para a Bahia. Não se pode descartar, entretanto, a necessidade de eventuais ajustes em virtude dos diferentes perfis econômicos de cada estado.

5.2 Índice de Geração de Empregos

Considerou-se b_1 = 95%, b_2 = 4% e b_3 = 1%. Os empregos indiretos e efeito-renda foram obtidos a partir dos dados publicados por Najberg e Ikeda (1999) e tabulados no Anexo 2 deste documento (e na Guia "IGE" da Planilha utilizada no cálculo do Índice de Aderência). O coeficiente de calibração *B* foi ajustado para 14,4251864972109.

5.3 Índice de Integração de Cadeias Produtivas

Considerou-se $R_{C/F}$ igual a 80%. O coeficiente de calibração *C* foi ajustado de tal forma que o *IICP* médio da amostra considerada correspondesse a 5,00. Desta forma, *C* = 2.445,46786346001.

5.4 Índice de Exportações

O coeficiente de calibração *D* foi ajustado de tal forma que o *IX* médio da amostra considerada correspondesse a 2,50, uma vez que este coeficiente é zero para diversas empresas pertencentes à amostra. Desta forma, *D* = 680,37674685937.

5.5 Índice de Desenvolvimento Tecnológico

A pontuação *P* conforme o enquadramento do setor nas categorias de Pavitt e a participação percentual do setor na composição do PIB do estado x_{PIB} podem ser obtidas no Anexo 3 deste documento (e na Guia "IDT" da Planilha utilizada no cálculo do Índice de Aderência). O coeficiente de calibração *E* foi ajustado de tal forma que o *IDT* médio da amostra considerada correspondesse a 5,00. Desta forma, *E* = 9,49490074713213%.

5.6 Índice de Impacto Ambiental

Não há calibração requerida neste subíndice. Recomenda-se, entretanto, que a pontuação a ser atribuída aos projetos obedeça às regras gerais indicadas na seção 3.6 deste documento.

5.7 Índice de Descontração Espacial

Considerou-se c_1 = 33,33%, c_2 = 33,33% e c_3 = 33,33%. Os coeficientes G_1, G_2 e G_3 foram calibrados de modo que os índices econômico, social e regional dos 415 municípios baianos considerados fossem iguais a 9,00. Assim foram obtidos os coeficiente G_1= 1,23789601454163, G_2 = 0,322863812475506 e G_3 = 0,515116505817707. Os dados referentes ao *IE*, *IS* e *IR* dos 415 municípios baianos encontram-se tabulados no Anexo 3 deste documento.

5.8 Índice de Responsabilidade Social

Considerou-se *NB* = 4,00.

5.9 Índice de Aderência

A partir da percepção do grupo envolvido com a definição do índice de Aderência, os seguintes coeficientes de ponderação foram definidos: a_1 = 35,00%; a_2 = 11,25%, a_3 = 30,00%, a_4 = 2,50%, a_5 = 11,25%, a_6 = 2,50%, a_7 = 5,00% e a_8 = 2,50%. No caso do setor de serviços (considerados aqueles setores cujo Ramo CNAE é maior ou igual a 50), os

seguintes coeficientes de ponderação foram definidos: a_1 = 60,00%; a_2 = 25,00%, a_3 = 0,00%, a_4 = 0,00%, a_5 = 0,00%, a_6 = 0,00%, a_7 = 12,50% e a_8 = 2,50%.

Uma vez calibrados os subíndices que o compõem, calibrou-se então o Índice de Aderência de modo a que a média para a amostra considerada estivesse próximo a 5,00. Desta forma, o coeficiente de calibração *A* obtido foi 23,4284430039811.

5.10 Resultados da Calibração

Uma vez calibrados os parâmetros necessários ao cálculo do Índice de Aderência, foram obtidos os seguintes resultados para a amostra considerada:

Tabela 3: Ranking dos Projetos Considerados

Nº	Projeto	IAE	IGE	IICP	IE	IDT	IIA	IDE	IRS	IA	Pos.
17	Ford - Projeto Amazon	8,01	0,93	10,00	10,00	7,82	7,50	2,27	6,00	9,09	1
43	Tigre	8,65	1,37	9,56	0,00	7,20	5,00	2,27	6,00	8,94	2
5	Bahia Pet	8,65	1,26	9,14	0,00	7,06	7,50	3,73	6,00	8,93	3
19	Goyana da Bahia	8,65	2,93	7,86	0,00	6,69	5,00	3,73	6,00	8,71	4
29	Monsanto	8,28	0,76	9,00	10,00	3,80	7,50	2,27	6,00	8,62	5
1	Air Produts	8,28	1,86	9,77	0,00	2,86	7,50	2,27	6,00	8,62	6
2	Avipal	4,28	6,04	9,94	0,00	6,42	5,00	6,66	6,00	8,34	7
3	Azaléia	4,25	7,79	8,88	8,60	4,02	5,00	8,41	6,00	8,25	8
13	Centrotampa	5,71	1,24	9,97	0,00	6,82	5,00	3,73	6,00	8,22	9
23	Jaguaripe	5,78	2,85	9,24	0,00	2,84	5,00	9,27	6,00	8,04	10
42	Tecflor	5,53	3,80	8,17	9,99	3,30	3,00	8,66	6,00	7,95	11
9	CAF Santa Bárbara	5,53	8,53	5,88	5,99	2,93	3,00	8,21	6,00	7,59	12
35	Ramalho&Ramalho	8,50	9,41	0,95	0,00	2,54	5,00	9,34	6,00	7,05	13
4	Bacel	0,51	5,83	9,41	9,99	7,09	5,00	2,27	6,00	6,70	14
38	Schincariol	1,14	2,38	9,77	0,00	6,45	5,00	8,18	6,00	6,57	15
39	Seifun	5,62	10,00	1,71	6,98	4,90	5,00	7,77	6,00	6,55	16
26	Litoral Indústria	8,28	8,96	1,13	0,00	2,09	5,00	4,36	6,00	6,52	17
11	Campelo	2,39	1,68	8,29	9,97	3,49	3,00	7,77	6,00	6,21	18
34	Plumatex	3,92	4,16	6,56	0,00	3,18	5,00	4,43	6,00	6,04	19
6	BahiaTec	8,01	1,30	0,00	0,00	9,01	5,00	7,22	6,00	5,95	20
37	Sauípe Mar Hotel	2,35	7,64	1,52	0,00	2,64	9,00	8,91	6,00	5,91	21
18	Golden Beach	2,35	8,04	4,09	0,00	2,66	9,00	7,22	6,00	5,74	22
8	BMD Têxtil	4,60	1,28	6,51	0,00	2,92	5,00	2,27	6,00	5,66	23
33	Pevac Mineração LTDA	0,00	3,47	9,04	9,99	7,34	3,00	0,00	6,00	5,63	24
32	Perenne	6,05	3,31	1,11	0,00	7,85	5,00	6,66	6,00	5,48	25
30	Papaiz	5,71	4,63	2,55	0,00	6,37	5,00	0,00	6,00	5,42	26
41	Serrafita	3,92	9,51	2,75	0,00	2,55	5,00	6,66	6,00	5,23	27
40	Semp Toshiba	7,91	0,43	0,00	0,00	9,21	5,00	0,00	6,00	5,17	28
12	CBR	2,61	4,42	5,40	0,00	5,24	5,00	4,32	6,00	5,14	29
10	Calçados Ramarim	1,67	6,82	4,78	0,00	3,59	5,00	8,13	6,00	4,72	30
7	Balraft	0,51	1,09	7,08	0,00	6,97	3,00	8,53	6,00	4,71	31
22	Itabuna Têxtil	3,90	5,47	1,89	8,49	3,82	5,00	6,94	6,00	4,62	32
28	Moliza	3,53	4,72	1,49	7,03	6,96	5,00	4,43	6,00	4,37	33
14	Chocolates Axé Bahia	2,93	0,81	4,64	9,94	5,47	5,00	0,00	6,00	4,33	34
20	Granita	1,80	6,64	3,07	0,00	6,40	3,00	6,66	6,00	4,21	35
27	MF Móveis	3,92	10,00	0,18	0,00	2,48	5,00	4,36	6,00	3,76	36
24	Laticínio Baixa Grande	1,23	6,08	2,48	0,00	4,90	5,00	9,15	6,00	3,44	37
36	Sauípe Agroindustrial	1,67	5,83	1,51	0,00	4,93	5,00	8,67	6,00	3,12	38
25	Laticínios Mariana	0,56	6,08	2,38	0,00	4,89	5,00	8,18	6,00	2,89	39
21	Indústria Buri	1,25	1,08	1,96	0,00	2,52	5,00	8,83	6,00	1,79	40
31	Pedreira Itapororoca	0,00	5,71	0,04	0,00	6,63	3,00	6,66	6,00	1,51	41
15	Cosméticos Juliana	0,00	4,63	1,66	0,00	2,31	5,00	3,73	6,00	1,21	42
16	Cyana Perfumaria	1,47	0,15	0,18	0,00	2,02	5,00	7,52	6,00	0,87	43

Fonte: Elaboração própria.

Em que pese a permanente atualização da matriz Setor de Atividade / Eixo de Desenvolvimento, os resultados obtidos parecem refletir de maneira adequada a percepção do grupo. Com efeito, 9 entre os dez projetos colocados nas últimas posições correspondem àqueles considerados pelo grupo como menos prioritários. Além disso, projetos considerados prioritários para o desenvolvimento econômico e social do estado – entre eles o projeto Amazon Ford, a Tigre, a Bahia Pet, a Azaléia, a Avipal, e a Monsanto – encontram-se entre os dez projetos com maior pontuação.

5.11 Enquadramento

Para efeito de concessão de benefícios fiscais, foram definidas as seguintes faixas de enquadramento:

- Faixa I: 10,0 – 8,0;
- Faixa II: 8,0 – 5,0;
- Faixa III: 5,0 a 2,5;

Estas faixas foram definidas a partir de consenso estabelecido pelo grupo de representantes das diversas secretarias envolvidas com o trabalho.

Com relação à concessão de crédito, não foram alteradas as matrizes atualemnte em uso no Desenbanco.

6 Roteiro de Cálculo

Esta seção apresenta o roteiro a ser seguido no cálculo do Índice de Aderência. Para servir de exemplo, escolheu-se o projeto 5 da amostra identificada na Tabela 2 (Bahia Pet).

6.1 Etapa 1: Coleta de Informações

Etapa	Procedimento	Exemplo
1.1	Obter o Nome da Empresa / Projeto.	Bahia Pet.
1.2	Obter o setor de atividade de acordo com a Classificação Nacional de Atividades Econômicas (CNAE).	Fabricação de artigos de borracha e plástico (Ramo CNAE 25).
1.3	Obter o município onde será implantado o projeto.	Simões Filho.
1.4	Responder a seguinte questão: o projeto compromete a oferta local já estabelecida do produto, do ponto de vista de quantidade e qualidade? (sim/não).	Não.
1.5	Obter o faturamento anual previsto (*F*, em R$).	R$ 62.616.750,00
1.6	Obter o número de empregos diretos gerados pelo investimento (*n*, em postos de trabalho).	45
1.7	Obter o percentual de insumos de origem estadual que compõem os custos totais de matéria prima (Insumos Locais - I_L).	95%
1.8	Obter o percentual da produção que é consumida por empresas locais (Produção Destinada a Empresas Locais - P_L).	0%
1.9	Obter o percentual da produção, entre bens finais e intermediários, que é exportada (Produção Exportada – *CX*).	0%
1.10	Obter uma previsão dos gastos previstos em P&D expressos como percentagem do faturamento (*PD*).	0,5% (estimado)
1.11	Atribuir nota que quantifique o impacto ambiental do projeto (Impacto Ambiental) seguindo o preconizado na seção 4.6 deste documento..	7,5
1.12	Responder ao questionário sobre Responsabilidade Social apresentado na seção 4.8 deste documento.	4,0 (assumindo 4 respostas positivas)

6.2 Etapa 2: Cálculo do IA

6.2.1 Etapa 2.1: Cálculo do IAE

Etapa	Procedimento	Exemplo
2.1.1	Obter, no Anexo 4, o Eixo de Desenvolvimento e a Região Econômica a partir do Município onde será implantado o projeto.	Município: Simões Filho. Região: Metropolitana de Salvador. Eixo: Metropolitano.
2.1.2	Obter, no Anexo 2, o número Índice de Atividade referente ao Setor de Atividade de acordo com a Classificação Nacional de Atividades Econômicas (CNAE).	Ramo CNAE: 25. Número Índice: 55.
2.1.3	Obter, no Anexo 1, a pontuação correspondente ao IAE a partir do número Índice e do eixo de desenvolvimento ou da região econômica à qual pertence o município.	Número Índice: 55. IAE = 8,65.
2.1.4	Anular este valor caso o projeto comprometa a oferta local (resposta "sim" na etapa 1.4).	Resposta na etapa 1.4: não. IAE = 8,65.

6.2.2 Etapa 2.2: Cálculo do IGE

Etapa	Procedimento	Exemplo
2.2.1	Calcular *IED* a partir de *n* e *F*.	$IED = \frac{n}{F/1.000.000} =$ $IED = \frac{45}{62.616.750/1.000.000}$ $IED = 0{,}7187$
2.2.2	Calcular *IEI* e *IEER* multiplicando, respectivamente, o número de Empregos Indiretos e o Número de empregos Efeito Renda, obtidos, no Anexo 2, a partir do número Índice de Atividade, pelo percentual de Insumos Locais.	Número Índice: 55. Empregos Indiretos: 19,0. $IEI = 19{,}0x0{,}95 = 18{,}1$ Empregos Efeito Renda = 57,0. $IEER = 57{,}0x0{,}95 = 54{,}2$
2.2.3	Calcular *CE* usando a Eq. 3 e os parâmetros b_1, b_2 e b_3 da seção 5.2..	$CE = b_1 IED + b_2 IEI + b_3 IEER$ $CE = 95\% x 0{,}7187 + 4\% x 18{,}1 +$ $+ 1\% x 54{,}2$ $CE = 1{,}95$
2.2.4	Calcular *IGE* usando a Eq. 4 e o parâmetro *B* da seção 5.2.	$IGE = 10\left(1 - e^{-CE/B}\right) = 1{,}26$

6.2.3 Etapa 2.3: Cálculo do IICP

Etapa	Procedimento	Exemplo
2.3.1	Calcular o *CEn* usando a Eq. 6, P_L , I_L e o parâmetro $R_{C/F}$ da seção 5.3.	$CEn = P_L + R_{C/F}.I_L$ $CEn = 0 + 0{,}80x0{,}95$ $CEn = 0{,}76$
2.3.2	Calcular *IICP* usando a Eq. 5, *CEn*, *F* e o parâmetro *C* da seção 5.3.	$IICP = 10\left(1 - e^{-CEn\sqrt{F}/C}\right)$ $IICP = 9{,}14$

6.2.4 Etapa 2.4: Cálculo do IX

Etapa	Procedimento	Exemplo
2.4.1	Calcular IX usando a Eq. 7, *CX*, *F* e o parâmetro *D* da seção 5.4.	$IX = 10\left(1 - e^{-CX\sqrt{F}/D}\right)$ $IX = 0$

6.2.5 Etapa 2.5: Cálculo do IDT

Etapa	Procedimento	Exemplo
2.5.1	Obter, no Anexo 3, a classificação de Pavitt e, em seguida, a pontuação *P*, e x_{PIB} a partir do número Índice de Atividade.	Número Índice: 55. Classificação de Pavitt: IE. *P* = 5,00. x_{PIB} = 1,91.
2.5.2	Calcular *IDT* usando a Eq. 8, *P*, x_{PIB} , *PD*, *F* e os parâmetros h_1 , h_2 , *E* e *H* da seção 5.5.	$IDT = h_1 P(1 + E - x_{PIB})^{(10-P)} +$ $+ h_2 10\left(1 - e^{-PD\sqrt{F}/H}\right)$ $IDT = 7{,}06$

6.2.6 Etapa 2.6: Cálculo do IIA

Etapa	Procedimento	Exemplo
2.6.1	Atribuir a pontuação de acordo com o recomendado na seção 4.6.	$IIA = 7{,}5$

6.2.7 Etapa 2.7: Cálculo do IDE

Etapa	Procedimento	Exemplo
2.7.1	Obter, no Anexo 4, o *IPM* e o IPM_{Max} .	$IPM = 866.805.942$ $IPM_{Max} = 11.980.565.403$
2.7.2	Calcular *IE* usando a Eq. 10, *IPM*, IPM_{Max} e o parâmetro G_1 da seção 5.7.	$IE = 10\left(1 - e^{\frac{-[\ln(IPM_{Max}) - \ln(IPM)]}{G_1}}\right)$ $IE = 6{,}02$
2.7.3	Obter, no Anexo 4, o *IGDS* e o $IGDS_{Max}$.	$IGDS = 127{,}08$ $IGDS_{Max} = 218{,}13$
2.7.4	Calcular *IS* usando a Eq. 11, *IGDS*, $IGDS_{Max}$ e o parâmetro G_2 da seção 5.7.	$IS = 10\left(1 - e^{\frac{-[\ln(IGDS_{Max}) - \ln(IGDS)]}{G_2}}\right)$ $IS = 5{,}17$
2.7.5	Obter, no Anexo 5, o *IPMReg* e o $IPMReg_{Max}$.	$IPM\,\mathrm{Re}g = 19.884.232.979$ $IPM\,\mathrm{Re}g_{Max} = 19.884.232.979$
2.7.6	Calcular *IR* usando a Eq. 12, *IPMReg*, $IPMReg_{Max}$ e o parâmetro G_3 da seção 5.7.	$IR = 10\left(1 - e^{\frac{-[\ln(IPM\,\mathrm{Re}g_{Max}) - \ln(IPM\,\mathrm{Re}g)]}{G_3}}\right)$ $IR = 0$
2.7.7	*Calcular IDE* usando a Eq. 9, *IE*, *IS*, *IR* e os parâmetros c_i da seção 5.7.	$IDE = c_1 IE + c_2 IS + c_3 IR$ $IDE = 3{,}73$

6.2.8 Etapa 2.8: Cálculo do Índice de Responsabilidade Social

Etapa	Procedimento	Exemplo
2.8.1	Calcular *IRS* usando a Eq. 13 e *N*.	$IRS = 4{,}0 + N$ $IRS = 6{,}0$

6.2.9 Etapa 2.9: Cálculo do Índice de Aderência

Etapa	Procedimento	Exemplo
2.8.1	Calcular *MP* usando a Eq. 2, *IGE*, *IDE*, *IICP*, *IAE*, *IDT*, *IIA* e os parâmetros a_i da seção 5.8.	$MP = 7{,}23$
2.8.2	Calcular *IA* usando a Eq. 1, *MP* e o parâmetro *A* da seção 5.8.	$IA = 10\left(1 - e^{-MP^2/A}\right)$ $IA = 8{,}93$

6.3 Apresentação dos Resultados

Os resultados do cálculo são apresentados na forma de uma gráfico do tipo "radar" com oito eixos correspondentes aos subíndices utilizados no cálculo do índice de aderência, conforme apresentado na Figura 3 abaixo:

Figura 3: Índice de Aderência – Bahia Pet

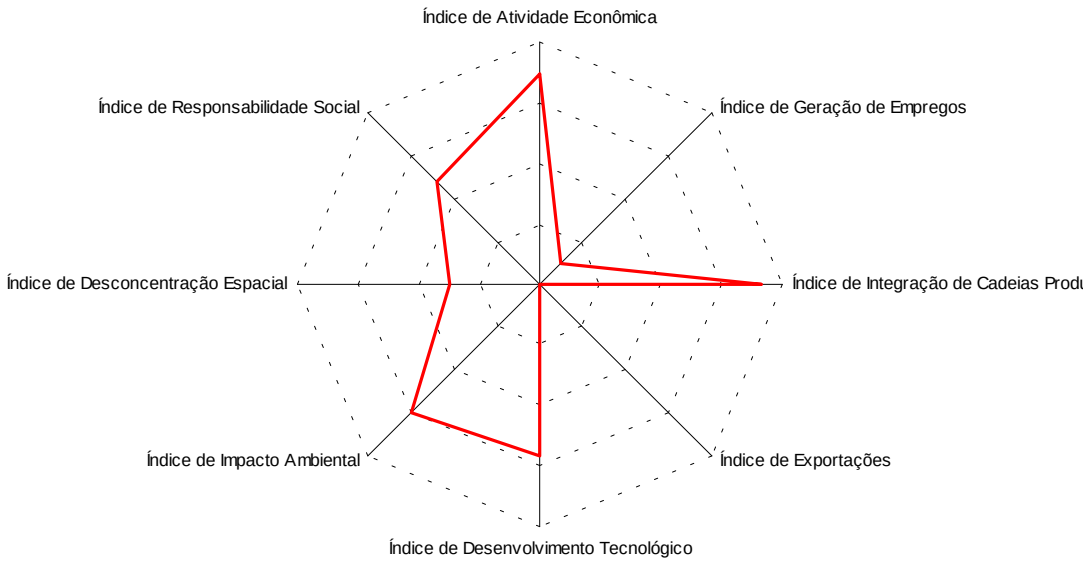

Fonte: Elaboração própria.

7 Anexos

Os anexos seguintes apresentam os dados necessários para o cálculo do Índice de Aderência. Para os demais estados da região, são necessárias as seguintes informações para a implementação do modelo:

- Matriz setor de atividade/ eixo de desenvolvimento ou região econômica com pontuação variando entre zero e dez (Anexo 1);
- Participação percentual no PIB (ou uma *proxy* desta informação) dos setores de atividade conforme a classificação CNAE (Anexo 2)[8];
- Participação percentual dos municípios do estado no PIB (disponíveis, inclusive, no IPEA), IDH ou outro indicador social dos municípios do estado e divisão regional do estado (se houver).

[8] Uma vez que a estratificação do PIB por ramo de atividade CNAE é de difícil obtenção, considera-se razoável o emprego de uma *proxy* da participação no PIB a partir do faturamento total por ramo de atividade. Este procedimento foi adotado no caso da Bahia.

7.1 Anexo 1: Pontuação Setor de Atividade / Eixo de Desenvolvimento[9]

Eixo	Chapada	Chapada	Chapada	Extremo Sul	Grande Recôncavo	Grande Recôncavo	Grande Recôncavo	Grande Recôncavo	Mata Atlântica	Metropolitano	Nordeste	Planalto	Planalto	São Francisco	São Francisco	São Francisco	São Francisco Baixo
Região	Piemonte da Diamentina	Paraguaçu 1	Chapada Diamantina	Extremo Sul	Litoral Norte	Paraguaçu 2	Litoral Sul 3	Recôncavo Sul	Litoral Sul 4	Metropolitana de Salvador	Nordeste	Sudoeste	Serra Geral	Oeste	Médio São Francisco	Irecê	Médio São Francisco
1	-	-	-	-	-	-	-	-	-	-	-	-	-	-	-	-	-
2	-	-	-	-	-	-	-	-	-	-	-	-	-	-	-	-	-
3	2,90	2,90	2,90	0,81	1,03	1,73	1,51	1,73	0,81	0,00	2,42	1,51	1,95	3,34	1,73	1,95	0,81
4	1,19	1,19	1,03	0,00	0,00	0,59	0,59	0,59	0,00	0,00	0,59	0,59	0,59	4,74	0,59	0,59	0,59
5	1,61	2,05	2,20	1,87	2,64	4,04	3,16	4,04	0,00	0,00	0,00	2,78	3,09	4,15	1,17	1,17	2,05
6	-	-	-	-	-	-	-	-	-	-	-	-	-	-	-	-	-
7	3,60	3,60	4,56	3,34	1,03	2,18	2,18	2,18	0,59	0,44	0,81	1,73	1,73	2,90	3,34	1,48	4,04
8	2,64	1,98	2,64	0,22	1,26	0,81	1,48	1,26	1,48	1,26	0,22	0,44	0,22	0,22	0,81	0,22	1,26
9	-	-	-	-	-	-	-	-	-	-	-	-	-	-	-	-	-
10	0,22	0,88	0,44	0,44	3,45	3,45	2,05	3,45	0,22	0,66	3,01	0,44	0,44	1,58	1,73	1,14	1,73
11	1,61	1,17	2,42	1,83	0,44	0,00	0,22	0,00	2,06	0,00	0,00	4,41	4,19	4,15	0,00	0,22	0,00
12	0,00	0,00	0,00	0,88	0,00	0,00	0,00	0,00	3,47	0,00	0,00	0,00	0,00	0,00	0,00	0,00	0,00
13	0,00	0,00	0,44	0,00	0,00	0,00	0,00	0,22	0,00	0,00	0,44	0,22	0,22	2,78	4,67	2,76	5,33
14	4,63	4,63	5,05	2,28	2,18	1,95	2,00	2,00	2,87	0,88	0,88	1,41	1,58	4,65	5,93	3,57	5,93
15	2,33	2,55	2,55	2,77	2,77	2,77	2,77	2,77	2,77	0,88	3,71	4,19	4,19	5,33	3,47	3,03	2,77
16	2,51	2,51	2,51	2,51	2,51	2,51	2,51	2,51	2,51	0,00	4,07	5,00	5,00	5,93	3,45	3,45	2,51
17	0,66	0,88	0,88	5,33	3,23	1,36	0,44	0,44	1,14	0,44	0,44	0,66	0,88	1,83	0,88	0,44	0,44
18	0,66	0,22	0,22	0,88	3,47	0,66	4,63	1,85	3,47	2,06	3,21	0,88	0,44	2,28	3,25	3,25	3,47
19	0,00	0,00	0,00	0,00	0,00	0,00	0,00	0,00	0,00	0,00	0,00	0,00	0,00	0,00	0,00	0,00	0,00
20	0,00	0,00	0,00	0,00	1,58	1,58	3,45	3,45	3,45	3,45	0,00	0,00	0,00	0,00	0,00	0,00	0,00
21	0,79	0,79	1,58	0,00	0,00	0,00	0,00	0,00	0,00	0,00	1,86	0,00	0,00	0,00	1,58	1,58	4,38
22	2,35	2,35	5,00	0,00	0,00	0,00	0,00	0,00	0,00	0,00	3,45	3,45	5,00	2,51	2,51	3,45	3,45
23	-	-	-	-	-	-	-	-	-	-	-	-	-	-	-	-	-
24	-	-	-	-	-	-	-	-	-	-	-	-	-	-	-	-	-
25	1,97	1,41	1,41	1,22	0,28	2,72	0,48	1,34	1,78	0,18	2,64	3,48	3,73	3,52	1,57	1,87	1,57
26	0,96	1,13	0,96	0,30	0,48	4,28	0,76	1,14	0,48	0,91	1,31	1,13	1,13	3,72	1,01	0,30	1,01
27	0,38	0,38	0,38	0,38	0,38	3,30	0,51	0,51	0,38	0,25	1,55	1,55	1,55	3,18	0,38	0,38	0,38
28	0,53	0,18	0,00	2,13	3,55	1,47	5,06	0,94	3,65	3,30	3,51	0,53	0,18	1,82	2,88	1,47	3,06
29	2,90	3,15	3,22	3,31	1,67	1,74	1,74	1,74	3,38	0,38	3,15	2,22	2,53	5,41	4,08	2,22	5,62
30	0,10	0,10	0,10	0,45	0,28	2,49	2,04	1,87	2,04	1,75	0,10	1,03	1,03	4,65	1,52	0,45	0,10
31	1,03	1,23	1,03	2,03	0,56	2,26	0,66	0,76	0,66	1,15	1,03	3,28	3,21	4,33	2,03	0,56	0,56
32	0,22	0,44	0,44	0,88	0,44	8,38	0,44	3,47	0,22	0,81	0,44	2,19	2,19	6,01	0,88	0,44	0,44
33	0,00	0,00	0,00	0,93	0,93	1,29	0,93	3,41	0,00	0,47	0,00	0,00	0,35	1,42	0,00	0,00	1,52
34	1,61	1,81	1,61	1,49	0,20	2,47	0,20	0,20	2,35	0,20	0,20	4,78	1,60	5,62	0,20	0,20	0,20
35	2,93	2,93	2,93	2,93	2,93	3,49	2,93	2,93	2,93	2,93	2,93	2,93	2,93	3,49	3,41	3,41	3,96
36	1,14	1,14	1,49	3,76	1,14	3,08	1,34	1,34	2,46	2,61	1,14	1,14	1,49	1,49	3,12	1,49	4,38
37	0,20	0,20	0,20	0,20	1,11	3,35	1,14	4,03	0,20	0,20	0,20	0,20	0,20	0,20	0,20	0,20	0,20
38	0,66	0,66	0,66	0,66	2,63	2,63	2,63	3,91	3,90	4,60	0,66	4,73	4,86	4,08	0,66	0,66	0,66
39	0,51	0,51	0,51	1,10	1,67	3,66	1,67	2,27	2,50	4,26	0,51	1,67	1,67	0,51	0,51	0,51	0,51
40	-	-	-	-	-	-	-	-	-	-	-	-	-	-	-	-	-
41	0,51	0,51	0,51	0,51	0,51	2,26	2,26	2,26	2,26	0,51	2,26	2,26	2,26	0,51	0,51	0,51	2,39
42	2,50	2,50	2,50	2,50	2,50	4,25	4,25	4,25	4,25	0,51	4,25	4,25	4,25	1,10	2,50	1,10	3,09
43	-	-	-	-	-	-	-	-	-	-	-	-	-	-	-	-	-
44	0,05	0,05	0,05	5,42	1,80	0,05	0,05	0,05	0,05	0,05	0,05	0,05	0,05	0,05	0,05	0,05	0,05
45	-	-	-	-	-	-	-	-	-	-	-	-	-	-	-	-	-
46	0,51	0,51	0,51	5,53	3,66	1,67	0,51	0,51	0,51	1,67	0,51	0,51	0,51	0,51	0,51	0,51	0,51
47	0,51	0,51	0,51	4,83	1,80	1,67	0,51	0,51	0,51	1,67	0,51	0,51	0,51	0,51	0,51	0,51	0,51
48	-	-	-	-	-	-	-	-	-	-	-	-	-	-	-	-	-
49	0,25	0,25	0,25	7,31	0,51	0,25	0,25	0,25	0,25	0,25	0,25	0,25	0,25	0,25	0,25	0,25	0,25
50	0,51	0,51	0,51	7,31	1,90	1,90	0,51	0,51	0,51	0,51	0,51	0,51	0,51	0,51	0,51	0,51	0,51
51	0,51	0,51	0,51	6,71	2,50	3,66	1,10	1,10	1,10	2,27	0,51	0,51	0,51	0,51	0,51	0,51	0,51
52	0,51	0,51	0,51	0,51	0,51	0,51	0,51	0,51	0,51	0,51	0,51	0,51	0,51	0,51	0,51	0,51	0,51
53	0,51	0,51	0,51	1,67	0,51	4,26	1,67	4,26	0,51	3,09	0,51	0,51	0,51	0,51	0,51	0,51	0,51
54	1,47	1,47	1,47	2,06	1,47	6,71	1,47	5,78	2,06	8,28	1,47	1,47	1,47	2,06	1,47	2,06	2,06
55	1,25	1,25	1,25	1,25	1,25	6,76	1,25	5,60	1,25	8,65	1,25	1,25	1,25	1,25	1,25	1,25	1,25
56	-	-	-	-	-	-	-	-	-	-	-	-	-	-	-	-	-
57	2,96	2,96	2,96	2,96	1,80	1,80	1,80	1,80	2,96	2,50	1,80	2,96	2,96	1,80	1,80	1,80	2,50
58	1,80	1,80	1,80	1,80	1,80	2,96	2,96	2,96	1,80	3,53	1,80	2,96	2,96	1,80	1,80	1,80	1,80
59	1,80	1,80	1,80	1,50	1,25	4,42	1,50	1,50	1,50	5,71	1,50	1,50	1,50	1,50	1,50	1,50	1,50
60	-	-	-	-	-	-	-	-	-	-	-	-	-	-	-	-	-
61	0,51	0,51	0,51	0,51	0,51	4,24	0,51	1,10	0,51	4,83	1,21	1,21	1,21	1,21	1,21	1,21	1,21
62	-	-	-	-	-	-	-	-	-	-	-	-	-	-	-	-	-
63	0,51	0,51	0,51	0,51	0,51	4,24	0,51	1,10	0,51	4,83	0,51	0,51	0,51	0,51	0,51	0,51	0,51
64	0,51	0,51	0,51	0,51	0,51	4,24	0,51	0,51	0,51	4,24	0,51	0,51	0,51	0,51	0,51	0,51	0,51
65	2,47	2,47	2,47	2,56	2,47	6,05	2,47	3,71	2,56	5,96	2,47	2,47	2,47	2,79	2,47	2,47	2,56
66	0,41	0,41	0,41	0,41	0,41	5,43	0,41	0,41	8,01	7,91	0,41	0,41	0,41	0,41	0,41	0,41	0,41
67	0,41	0,41	0,41	1,00	1,00	5,43	1,00	0,41	5,42	5,32	0,41	0,41	0,41	0,41	0,41	0,41	0,41
68	0,41	0,41	0,41	0,41	0,41	5,53	1,00	0,41	6,23	6,13	0,41	0,41	0,41	0,41	0,41	0,41	0,41
69	0,51	0,51	0,51	0,51	0,51	5,63	0,51	0,51	2,84	6,23	0,51	0,51	0,51	0,51	0,51	0,51	0,51
70	0,51	0,51	0,51	0,51	1,10	5,63	2,84	3,43	0,51	8,01	0,51	0,51	0,51	0,51	0,51	0,51	0,51
71	0,51	0,51	0,51	0,51	0,51	4,93	2,84	2,84	0,51	7,31	0,51	0,51	0,51	0,51	0,51	0,51	0,51
72	1,25	1,25	1,25	8,50	1,25	3,92	3,92	3,92	1,25	3,92	1,25	1,25	1,25	1,25	1,25	1,25	1,25
73	3,43	3,43	3,43	3,43	3,43	3,43	3,43	3,43	3,43	3,43	3,43	3,43	3,43	3,43	3,43	3,43	3,43
74	2,96	2,96	2,96	2,96	2,96	2,96	2,96	2,96	2,96	2,96	2,96	2,96	2,96	2,96	2,96	2,96	2,96
75	4,15	4,15	4,15	4,15	4,15	4,15	4,15	4,15	4,15	4,15	4,15	4,15	4,15	4,15	4,15	4,15	4,15
76	2,96	2,96	2,96	2,96	2,96	2,96	2,96	2,96	2,96	2,96	2,96	2,96	2,96	2,96	2,96	2,96	2,96
77	1,80	1,80	1,80	1,80	1,80	2,96	1,80	1,80	1,80	1,80	1,80	1,80	1,80	1,80	1,80	1,80	1,80
78	1,72	1,72	1,72	1,72	1,72	3,28	1,72	1,72	1,72	1,72	1,72	1,72	1,72	1,72	1,72	1,72	1,72
79	2,51	2,51	3,30	1,72	2,51	1,72	1,72	1,72	1,72	3,30	1,72	1,72	1,72	1,72	1,72	1,72	1,72
80	-	-	-	-	-	-	-	-	-	-	-	-	-	-	-	-	-
81	2,35	2,35	3,93	1,55	2,35	0,00	2,35	0,79	2,35	3,16	0,00	0,00	0,00	0,00	0,00	0,00	0,00
82	1,72	1,72	4,10	0,93	1,72	0,93	0,93	0,93	0,93	1,72	0,93	0,93	0,93	0,93	0,93	0,93	0,93
83	2,51	2,51	4,10	0,93	0,93	0,93	0,93	0,93	0,93	2,51	1,72	1,72	1,72	1,72	1,72	1,72	1,72
84	0,93	0,93	0,93	0,93	1,72	0,93	1,72	0,93	0,93	2,51	0,93	0,93	0,93	0,93	1,72	0,93	1,72
85	1,72	1,72	3,30	1,72	1,72	0,93	0,93	0,93	0,93	1,72	0,93	0,93	0,93	1,72	1,72	1,72	1,72
86	2,51	2,51	2,51	1,72	1,72	0,93	0,93	0,93	0,93	1,72	0,93	0,93	0,93	1,72	1,72	1,72	1,72
87	3,30	3,30	3,30	1,72	2,51	2,51	2,51	2,51	2,51	2,51	1,72	1,72	1,72	1,72	2,51	2,51	2,51
88	0,79	0,79	0,79	0,00	0,00	0,00	0,00	0,00	0,00	0,79	0,00	0,00	0,00	0,00	0,79	0,00	0,79
89	0,00	0,00	0,00	0,00	0,00	0,00	0,00	0,00	0,00	0,00	0,00	0,00	0,00	0,00	0,00	0,00	0,00
90	0,79	0,79	0,79	0,00	0,00	0,00	0,00	0,00	0,00	0,79	0,00	0,00	0,00	0,00	0,79	0,00	0,79
91	1,58	1,58	2,37	1,58	1,58	1,58	1,58	1,58	1,58	1,58	1,58	1,58	1,58	1,58	1,58	1,58	1,58
92	0,79	0,79	2,37	0,00	0,79	0,00	0,79	0,00	0,00	1,58	0,00	0,00	0,00	0,00	0,00	0,00	0,00
93	1,72	1,72	1,72	1,72	1,72	2,65	1,72	1,72	7,35	7,35	1,72	1,72	1,72	1,72	1,72	1,72	1,72
94	7,49	7,49	9,07	7,49	7,49	8,42	7,49	7,49	8,42	10,00	7,49	7,49	7,49	7,49	7,49	7,49	7,49
95	-	-	-	-	-	-	-	-	-	-	-	-	-	-	-	-	-
96	0,00	0,00	0,00	0,00	0,00	0,00	0,00	0,00	0,00	0,00	0,00	0,00	0,00	0,00	0,00	0,00	0,00
97	0,79	0,79	0,79	0,79	0,79	0,79	0,79	0,79	0,79	0,79	0,79	0,79	0,79	0,79	0,79	0,79	0,79
98	2,37	2,37	3,16	2,37	2,37	2,37	2,37	2,37	2,37	2,37	2,37	2,37	2,37	2,37	2,37	2,37	2,37
99	6,55	6,55	6,55	6,55	6,55	6,55	6,55	6,55	6,55	6,55	6,55	6,55	6,55	6,55	6,55	6,55	6,55
100	0,79	0,79	0,79	0,79	0,79	0,79	0,79	0,79	0,79	0,79	0,79	0,79	0,79	0,79	0,79	0,79	0,79
101	6,55	6,55	6,55	6,55	6,55	6,55	6,55	6,55	6,55	6,55	6,55	6,55	6,55	6,55	6,55	6,55	6,55
102	6,27	6,27	6,27	6,27	6,27	6,27	6,27	6,27	6,27	6,27	6,27	6,27	6,27	6,27	6,27	6,27	6,27
103	2,35	2,35	2,35	2,35	2,35	2,35	2,35	2,35	2,35	2,35	2,35	2,35	2,35	2,35	2,35	2,35	2,35
104	2,35	2,35	2,35	2,35	2,35	2,35	2,35	2,35	2,35	2,35	2,35	2,35	2,35	2,35	2,35	2,35	2,35
105	0,00	0,00	0,00	0,00	0,00	0,00	0,00	0,00	0,00	0,00	0,00	0,00	0,00	0,00	0,00	0,00	0,00
106	0,00	0,00	0,00	0,00	0,00	0,00	0,00	0,00	0,00	0,00	0,00	0,00	0,00	0,00	0,00	0,00	0,00
107	0,00	0,00	0,00	0,00	0,00	0,00	0,00	0,00	0,00	0,00	0,00	0,00	0,00	0,00	0,00	0,00	0,00

[9] É importante ressaltar que a matriz Ramo CNAE x Eixo de Desenvolvimento não apresenta a classificação CNAE desagregada em todas as suas atividades. Encontra-se disponível um maior nível de desagregação para algumas atividades agrícolas proposto pela SEAGRI. Entretanto, em virtude do fato de não ter sido possível estabelecer um tratamento estatístico para estes dados (uma vez que havia apenas aquela amostra disponível para aquele nível de desagregação) optou-se pela apresentação da matriz Ramo CNAE x Eixo de Desenvolvimento na sua forma mais concisa.

7.2 Anexo 2: Empregos Indiretos e Efeito Renda por Setor de Atividade

Índice	Código	Descrição	Diretos	Indiretos	Efeito-Renda
1	1	AGRICULTURA, PECUÁRIA E SERVIÇOS RELACIONADOS COM ESSAS ATIVIDADES	88	25	74
2	01.1	PRODUÇÃO DE LAVOURAS TEMPORÁRIAS	88	25	74
3	01.11-2	Cultivo de cereais	88	25	74
4	01.15-5	Cultivo de soja	88	25	74
5	01.12-0, 14-9, 13-7 e 19-8	Cultivo de algodão herbáceo, cana-de-açúcar, fumo e outros produtos temporários	88	25	74
6	01.2	HORTICULTURA E PRODUTOS DE VIVEIRO	88	25	74
7	01.21-0	Cultivo de hortaliças, legumes e especiarias hortícolas	88	25	74
8	01.22-8	Cultivo de flores e plantas ornamentais	88	25	74
9	01.3	PRODUÇÃO DE LAVOURAS PERMANENTES	88	25	74
10	01.31-7	Cultivo de frutas cítricas	88	25	74
11	01.32-5	Cultivo de café	88	25	74
12	01.33-3	Cultivo de cacau	88	25	74
13	01.34-1	Cultivo de uva	88	25	74
14	01.39-2	Cultivo de outras frutas, frutos secos, plantas para preparo de bebidas e para produção de condimentos	88	25	74
15	01.4	PECUÁRIA	88	25	74
16	01.5 e 6	PRODUÇÃO MISTA: LAVOURA E PECUÁRIA E ATIVIDADE DE SERVIÇOS RELACIONADOS COM A AGRICULTURA E PECUÁRIA, EXCETO ATIVIDADES VETERINÁRIAS	88	25	74
17	2	SILVICULTURA, EXPLORAÇÃO FLORESTAL E SERVIÇOS RELACIONADOS COM ESTAS ATIVIDADES	9	66	66
18	5	PESCA, AQÜICULTURA E ATIVIDADES DOS SERVIÇOS RELACIONADOS COM ESTAS ATIVIDADES	88	25	74
19	10	EXTRAÇÃO DE CARVÃO MINERAL	3	12	47
20	11	EXTRAÇÃO DE PETRÓLEO E SERVIÇOS CORRELATOS	3	12	47
21	13	EXTRAÇÃO DE MINERAIS METÁLICOS	18	19	62
22	14	EXTRAÇÃO DE MINERAIS NÃO-METÁLICOS	18	19	62
23	15	FABRICAÇÃO DE PRODUTOS ALIMENTÍCIOS E BEBIDAS	14	45	65
24	15.1	ABATE E PREPARAÇÃO DE PRODUTOS DE CARNE E DE PESCADO	14	45	65
25	15.11-3	Abate de reses, preparação de produtos de carne	14	45	65
26	15.12-1	Abate de aves e outros pequenos animais e preparação de produtos de carne	14	45	65
27	15.13-0	Preparação de carne, banha e produtos de salsicharia não associadas ao abate	14	45	65
28	15.14-8	Preparação e preservação do pescado e fabricação de conservas de peixes, crustáceos e moluscos	14	45	65
29	15.2	PROCESSAMENTO, PRESERVAÇÃO E PRODUÇÃO DE CONSERVAS DE FRUTAS, LEGUMES E OUTROS VEGETAIS	14	45	65
30	15.3	PRODUÇÃO DE ÓLEOS E GORDURAS VEGETAIS E ANIMAIS	14	45	65
31	15.4	LATICÍNIOS	14	45	65
32	15.5	MOAGEM, FABRICAÇÃO DE PRODUTOS AMILÁCEOS E DE RAÇÕES BALANCEADAS PARA ANIMAIS	14	45	65
33	15.6	FABRICAÇÃO E REFINO DE AÇÚCAR	14	45	65
34	15.7	TORREFAÇÃO E MOAGEM DE CAFÉ	14	45	65
35	15.8	FABRICAÇÃO DE OUTROS PRODUTOS ALIMENTÍCIOS	14	45	65
36	15.9	FABRICAÇÃO DE BEBIDAS	14	45	65
37	16	FABRICAÇÃO DE PRODUTOS DO FUMO	9	66	66
38	17	FABRICAÇÃO DE PRODUTOS TÊXTEIS	9	23	52
39	18	CONFECÇÃO DE ARTIGOS DO VESTUÁRIO E ACESSÓRIOS	118	21	59
40	19	PREPARAÇÃO DE COUROS E FABRICAÇÃO DE ARTEFATOS DE COURO, ARTIGOS DE VIAGEM E CALÇADOS	48	30	56
41	19.1	CURTIMENTO E OUTRAS PREPARAÇÕES DE COURO	48	30	56
42	19.2 e 3	FABRICAÇÃO DE ARTIGOS PARA VIAGEM E DE ARTEFATOS DIVERSOS DE COURO e FABRICAÇÃO DE CALÇADOS	48	30	56
43	20	FABRICAÇÃO DE PRODUTOS DE MADEIRA	37	38	65
44	20.1	DESDOBRAMENTO DE MADEIRA	37	38	65
45	20.2	FABRICAÇÃO DE PRODUTOS DE MADEIRA, CORTIÇA E MATERIAL TRANÇADO - EXCLUSIVE MÓVEIS	37	38	65
46	20.21-4, 22-2 e 29-0	Fabricação de madeira laminada e de chapas de madeira compensada, prensada ou aglomerada, Fabricação de esquadrias de madeira, de casas de madeira pré-fabricadas, de estruturas de madeira e artigos de carpintaria e Fabricação de artefatos diversos de madeira, palha, cortiça e material trançado.	37	38	65
47	20.23-0	Fabricação de artefatos de tanoaria e embalagens de madeira	37	38	65
48	21	FABRICAÇÃO DE CELULOSE, PAPEL E PRODUTOS DE PAPEL	11	25	55
49	21.1	FABRICAÇÃO DE CELULOSE E OUTRAS PASTAS PARA A FABRICAÇÃO DE PAPEL	11	25	55
50	21.2 e 4	FABRICAÇÃO DE PAPEL, PAPELÃO LISO, CARTOLINA E CARTÃO e FABRICAÇÃO DE ARTEFATOS DIVERSOS DE PAPEL, PAPELÃO, CARTOLINA E CARTÃO	11	25	55
51	21.3	FABRICAÇÃO DE EMBALAGENS DE PAPEL OU PAPELÃO	11	25	55
52	22	EDIÇÃO, IMPRESSÃO E REPRODUÇÃO DE GRAVAÇÕES	5	6	65
53	23	FABRICAÇÃO DE COQUE, REFINO DE PETRÓLEO, ELABORAÇÃO DE COMBUSTÍVEIS NUCLEARES E PRODUÇÃO DE ÁLCOOL	1	10	57
54	24	FABRICAÇÃO DE PRODUTOS QUÍMICOS	3	37	66
55	25	FABRICAÇÃO DE ARTIGOS DE BORRACHA E PLÁSTICO	4	19	57
56	26	FABRICAÇÃO DE PRODUTOS DE MINERAIS NÃO-METÁLICOS	17	19	66
57	26.1, 2, 3 e 9	FABRICAÇÃO DE VIDRO E DE PRODUTOS DO VIDRO, FABRICAÇÃO DE CIMENTO, FABRICAÇÃO DE ARTEFATOS DE CONCRETO, CIMENTO, FIBROCIMENTO, GESSO E ESTUQUE e APARELHAMENTO DE PEDRAS E FABRICAÇÃO DE CAL E DE OUTROS PRODUTOS DE MINERAIS NÃO-METÁLICOS	17	19	66
58	26.4	FABRICAÇÃO DE PRODUTOS CERÂMICOS	17	19	66
59	27	METALURGIA BÁSICA	3	16	54
60	28	FABRICAÇÃO DE PRODUTOS DE METAL - EXCLUSIVE MÁQUINAS E EQUIPAMENTOS	2	23	57
61	28.1, 2, 3 e 4	FABRICAÇÃO DE ESTRUTURAS METÁLICAS E OBRAS DE CALDEIRARIA PESADA, FABRICAÇÃO DE TANQUES, CALDEIRAS E RESERVATÓRIOS METÁLICOS, FORJARIA, ESTAMPARIA, METALURGIA DO PÓ E SERVIÇOS DE TRATAMENTO DE METAIS e FABRICAÇÃO DE ARTIGOS DE CUTELARIA, DE SERRALHERIA E FERRAMENTAS MANUAIS	2	23	57
62	28.9	FABRICAÇÃO DE PRODUTOS DIVERSOS DE METAL (inclusive embalagens metálicas)	2	23	57
63	28.91-6	Fabricação de embalagens metálicas	2	23	57
64	28.92-4, 93-2 e 99-1	Fabricação de artefatos de trefilados, Fabricação de artigos de funilaria e de artigos de metal para usos doméstico e pessoal e Fabricação de outros produtos elaborados de	2	23	57

Índice	Código	Descrição	Diretos	Indiretos	Efeito-Renda
		metal			
65	29	FABRICAÇÃO DE MÁQUINAS E EQUIPAMENTOS	10	12	60
66	30	FABRICAÇÃO DE MÁQUINAS PARA ESCRITÓRIO E EQUIPAMENTOS DE INFORMÁTICA	5	12	46
67	31	FABRICAÇÃO DE MÁQUINAS, APARELHOS E MATERIAIS ELÉTRICOS	6	18	55
68	32	FABRICAÇÃO DE MATERIAL ELETRÔNICO E DE APARELHOS E EQUIPAMENTOS DE COMUNICAÇÕES	5	12	46
69	33	FABRICAÇÃO DE EQUIPAMENTOS DE INSTRUMENTAÇÃO MÉDICO - HOSPITALARES, INSTRUMENTOS DE PRECISÃO E ÓPTICOS, EQUIPAMENTOS PARA AUTOMAÇÃO INDUSTRIAL, CRONÔMETROS E RELÓGIOS	5	12	46
70	34	FABRICAÇÃO E MONTAGEM DE VEÍCULOS AUTOMOTORES, REBOQUES E CARROCERIAS	2	17	49
71	35	FABRICAÇÃO DE OUTROS EQUIPAMENTOS DE TRANSPORTE	7	19	55
72	36	FABRICAÇÃO DE MÓVEIS E INDÚSTRIAS DIVERSAS	37	38	65
73	37	RECICLAGEM	4	6	55
74	40	ELETRICIDADE, GÁS E ÁGUA QUENTE	4	6	55
75	41	CAPTAÇÃO, TRATAMENTO E DISTRIBUIÇÃO DE ÁGUA	4	6	55
76	45	CONSTRUÇÃO	20	12	67
77	50	COMÉRCIO E REPARAÇÃO DE VEÍCULOS AUTOMOTORES E MOTOCICLETAS; E COMÉRCIO A VAREJO DE COMBUSTÍVEIS	60	12	59
78	51	COMÉRCIO POR ATACADO E INTERMEDIÁRIOS DO COMÉRCIO	60	12	59
79	52	COMÉRCIO VAREJISTA E REPARAÇÃO DE OBJETOS PESSOAIS E DOMÉSTICOS	60	12	59
80	55	ALOJAMENTO E ALIMENTAÇÃO	14	45	65
81	55.1	ESTABELECIMENTOS HOTELEIROS E OUTROS TIPOS DE ALOJAMENTO TEMPORÁRIO	14	45	65
82	55.2	RESTAURANTES E OUTROS ESTABELECIMENTOS DE SERVIÇOS DE ALIMENTAÇÃO	14	45	65
83	60	TRANSPORTE TERRESTRE	35	14	54
84	61	TRANSPORTE AQUAVIÁRIO	35	14	54
85	62	TRANSPORTE AÉREO	35	14	54
86	63	ATIVIDADES ANEXAS E AUXILIARES DO TRANSPORTE E AGÊNCIAS DE VIAGEM	35	14	54
87	64	CORREIO E TELECOMUNICAÇÕES	5	6	65
88	65	INTERMEDIAÇÃO FINANCEIRA, EXCLUSIVE SEGUROS E PREVIDÊNCIA PRIVADA	8	10	59
89	66	SEGUROS E PREVIDÊNCIA PRIVADA	8	10	59
90	67	ATIVIDADES AUXILIARES DA INTERMEDIAÇÃO FINANCEIRA	8	10	59
91	70	ATIVIDADES IMOBILIÁRIAS	2	1	71
92	71	ALUGUEL DE VEÍCULOS, MÁQUINAS E EQUIPAMENTOS SEM CONDUTORES OU OPERADORES E DE OBJETOS PESSOAIS E DOMÉSTICOS	37	9	61
93	72	ATIVIDADES DE INFORMÁTICA E CONEXAS	37	9	61
94	73	PESQUISA E DESENVOLVIMENTO	37	9	61
95	74	SERVIÇOS PRESTADOS PRINCIPALMENTE ÀS EMPRESAS	37	9	61
96	74.1	ATIVIDADES JURÍDICAS, CONTÁBEIS E DE ASSESSORIA EMPRESARIAL	37	9	61
97	74.2, 74.3, 74.4, 74.5, 74.6, 74.7 e 74.9	SERVIÇOS DE ARQUITETURA E ENGENHARIA E DE ASSESSORAMENTO TÉCNICO ESPECIALIZADO, ENSAIOS DE MATERIAIS E DE PRODUTOS, ANÁLISE DE QUALIDADE, PUBLICIDADE, SELEÇÃO, AGENCIAMENTO E LOCAÇÃO DE MÃO-DE-OBRA PARA SERVIÇOS TEMPORÁRIOS, ATIVIDADES DE INVESTIGAÇÃO, VIGILÂNCIA E SEGURANÇA, ATIVIDADES DE LIMPEZA EM PRÉDIOS E DOMICÍLIOS, e OUTRAS ATIVIDADES DE SERVIÇOS PRESTADOS PRINCIPALMENTE ÀS EMPRESAS	37	9	61
98	75	ADMINISTRAÇÃO PÚBLICA, DEFESA E SEGURIDADE SOCIAL	23	13	65
99	80	EDUCAÇÃO	75	17	59
100	88	ATIVIDADES NÃO CLASSIFICADAS OU NÃO ESPECIFICADAS E ATIVIDADES NÃO RELACIONADAS COM O ICMS	75	17	59
101	85	SAÚDE E SERVIÇOS SOCIAIS	0	0	0
102	90	LIMPEZA URBANA E ESGOTO; E ATIVIDADES CONEXAS	23	13	65
103	91	ATIVIDADES ASSOCIATIVAS	75	17	59
104	92	ATIVIDADES RECREATIVAS, CULTURAIS E DESPORTIVAS	75	17	59
105	93	SERVIÇOS PESSOAIS	75	17	59
106	95	SERVIÇOS DOMÉSTICOS	75	17	59
107	99	ORGANISMOS INTERNACIONAIS E OUTRAS INSTITUIÇÕES EXTRATERRITORIAIS	37	9	61

7.3 Anexo 3: Setores de Atividade conforme a Classificação de Pavitt

Índice	Código CNAE	Descrição	Clas. Pavitt	Proxy Part. PIB
1	1	AGRICULTURA, PECUÁRIA E SERVIÇOS RELACIONADOS COM ESSAS ATIVIDADES	DF	
2	01.1	PRODUÇÃO DE LAVOURAS TEMPORÁRIAS	DF	
3	01.11-2	Cultivo de cereais	DF	0,38%
4	01.15-5	Cultivo de soja	DF	0,38%
5	01.12-0, 14-9, 13-7 e 19-8	Cultivo de algodão herbáceo, cana-de-açúcar, fumo e outros produtos temporários	DF	0,38%
6	01.2	HORTICULTURA E PRODUTOS DE VIVEIRO	DF	
7	01.21-0	Cultivo de hortaliças, legumes e especiarias hortícolas	DF	0,38%
8	01.22-8	Cultivo de flores e plantas ornamentais	DF	0,38%
9	01.3	PRODUÇÃO DE LAVOURAS PERMANENTES	DF	
10	01.31-7	Cultivo de frutas cítricas	DF	0,38%
11	01.32-5	Cultivo de café	DF	0,38%
12	01.33-3	Cultivo de cacau	DF	0,38%
13	01.34-1	Cultivo de uva	DF	0,38%
14	01.39-2	Cultivo de outras frutas, frutos secos, plantas para preparo de bebidas e para produção de condimentos	DF	0,38%
15	01.4	PECUÁRIA	DF	0,38%
16	01.5 e 6	PRODUÇÃO MISTA: LAVOURA E PECUÁRIA E ATIVIDADE DE SERVIÇOS RELACIONADOS COM A AGRICULTURA E PECUÁRIA, EXCETO ATIVIDADES VETERINÁRIAS	DF	0,38%
17	2	SILVICULTURA, EXPLORAÇÃO FLORESTAL E SERVIÇOS RELACIONADOS COM ESTAS ATIVIDADES	DF	0,20%
18	5	PESCA, AQÜICULTURA E ATIVIDADES DOS SERVIÇOS RELACIONADOS COM ESTAS ATIVIDADES	DF	0,09%
19	10	EXTRAÇÃO DE CARVÃO MINERAL	IE	0,00%
20	11	EXTRAÇÃO DE PETRÓLEO E SERVIÇOS CORRELATOS	IE	1,69%
21	13	EXTRAÇÃO DE MINERAIS METÁLICOS	IE	0,33%
22	14	EXTRAÇÃO DE MINERAIS NÃO-METÁLICOS	IE	0,41%
23	15	FABRICAÇÃO DE PRODUTOS ALIMENTÍCIOS E BEBIDAS	IE	
24	15.1	ABATE E PREPARAÇÃO DE PRODUTOS DE CARNE E DE PESCADO	IE	
25	15.11-3	Abate de reses, preparação de produtos de carne	IE	6,30%
26	15.12-1	Abate de aves e outros pequenos animais e preparação de produtos de carne	IE	6,30%
27	15.13-0	Preparação de carne, banha e produtos de salsicharia não associadas ao abate	IE	6,30%
28	15.14-8	Preparação e preservação do pescado e fabricação de conservas de peixes, crustáceos e moluscos	IE	6,30%
29	15.2	PROCESSAMENTO, PRESERVAÇÃO E PRODUÇÃO DE CONSERVAS DE FRUTAS, LEGUMES E OUTROS VEGETAIS	IE	6,30%
30	15.3	PRODUÇÃO DE ÓLEOS E GORDURAS VEGETAIS E ANIMAIS	IE	6,30%
31	15.4	LATICÍNIOS	IE	6,30%
32	15.5	MOAGEM, FABRICAÇÃO DE PRODUTOS AMILÁCEOS E DE RAÇÕES BALANCEADAS PARA ANIMAIS	IE	6,30%
33	15.6	FABRICAÇÃO E REFINO DE AÇÚCAR	IE	6,30%
34	15.7	TORREFAÇÃO E MOAGEM DE CAFÉ	IE	6,30%
35	15.8	FABRICAÇÃO DE OUTROS PRODUTOS ALIMENTÍCIOS	IE	6,30%
36	15.9	FABRICAÇÃO DE BEBIDAS	IE	6,30%
37	16	FABRICAÇÃO DE PRODUTOS DO FUMO	DF	0,01%
38	17	FABRICAÇÃO DE PRODUTOS TÊXTEIS	DF	0,77%
39	18	CONFECÇÃO DE ARTIGOS DO VESTUÁRIO E ACESSÓRIOS	DF	0,06%
40	19	PREPARAÇÃO DE COUROS E FABRICAÇÃO DE ARTEFATOS DE COURO, ARTIGOS DE VIAGEM E CALÇADOS	DF	
41	19.1	CURTIMENTO E OUTRAS PREPARAÇÕES DE COURO	DF	0,51%
42	19.2 e 3	FABRICAÇÃO DE ARTIGOS PARA VIAGEM E DE ARTEFATOS DIVERSOS DE COURO e FABRICAÇÃO DE CALÇADOS	DF	0,51%
43	20	FABRICAÇÃO DE PRODUTOS DE MADEIRA	DF	
44	20.1	DESDOBRAMENTO DE MADEIRA	DF	0,11%
45	20.2	FABRICAÇÃO DE PRODUTOS DE MADEIRA, CORTIÇA E MATERIAL TRANÇADO - EXCLUSIVE MÓVEIS	DF	
46	20.21-4, 22-2 e 29-0	Fabricação de madeira laminada e de chapas de madeira compensada, prensada ou aglomerada, Fabricação de esquadrias de madeira, de casas de madeira pré-fabricadas, de estruturas de madeira e artigos de carpintaria e Fabricação de artefatos diversos de madeira, palha, cortiça e material trançado.	DF	0,11%
47	20.23-0	Fabricação de artefatos de tanoaria e embalagens de madeira	DF	0,11%
48	21	FABRICAÇÃO DE CELULOSE, PAPEL E PRODUTOS DE PAPEL	IE	
49	21.1	FABRICAÇÃO DE CELULOSE E OUTRAS PASTAS PARA A FABRICAÇÃO DE PAPEL	IE	2,21%
50	21.2 e 4	FABRICAÇÃO DE PAPEL, PAPELÃO LISO, CARTOLINA E CARTÃO e FABRICAÇÃO DE ARTEFATOS DIVERSOS DE PAPEL, PAPELÃO, CARTOLINA E CARTÃO	IE	2,21%
51	21.3	FABRICAÇÃO DE EMBALAGENS DE PAPEL OU PAPELÃO	IE	2,21%
52	22	EDIÇÃO, IMPRESSÃO E REPRODUÇÃO DE GRAVAÇÕES	DF	0,05%
53	23	FABRICAÇÃO DE COQUE, REFINO DE PETRÓLEO, ELABORAÇÃO DE COMBUSTÍVEIS NUCLEARES E PRODUÇÃO DE ÁLCOOL	IE	9,21%
54	24	FABRICAÇÃO DE PRODUTOS QUÍMICOS	IE	23,52%
55	25	FABRICAÇÃO DE ARTIGOS DE BORRACHA E PLÁSTICO	IE	1,91%
56	26	FABRICAÇÃO DE PRODUTOS DE MINERAIS NÃO-METÁLICOS	IE	
57	26.1, 2, 3 e 9	FABRICAÇÃO DE VIDRO E DE PRODUTOS DO VIDRO, FABRICAÇÃO DE CIMENTO, FABRICAÇÃO DE ARTEFATOS DE CONCRETO, CIMENTO, FIBROCIMENTO, GESSO E ESTUQUE e APARELHAMENTO DE PEDRAS E FABRICAÇÃO DE CAL E DE OUTROS PRODUTOS DE MINERAIS NÃO-METÁLICOS	IE	0,61%
58	26.4	FABRICAÇÃO DE PRODUTOS CERÂMICOS	IE	0,61%
59	27	METALURGIA BÁSICA	IE	3,14%
60	28	FABRICAÇÃO DE PRODUTOS DE METAL - EXCLUSIVE MÁQUINAS E EQUIPAMENTOS	IE	
61	28.1, 2, 3 e 4	FABRICAÇÃO DE ESTRUTURAS METÁLICAS E OBRAS DE CALDEIRARIA PESADA, FABRICAÇÃO DE TANQUES, CALDEIRAS E RESERVATÓRIOS METÁLICOS, FORJARIA, ESTAMPARIA, METALURGIA DO PÓ E SERVIÇOS DE TRATAMENTO DE METAIS e FABRICAÇÃO DE ARTIGOS DE CUTELARIA, DE SERRALHERIA E FERRAMENTAS MANUAIS	IE	0,35%
62	28.9	FABRICAÇÃO DE PRODUTOS DIVERSOS DE METAL (inclusive embalagens	IE	

Índice	Código CNAE	Descrição	Clas. Pavitt	Proxy Part. PIB
		metálicas)		
63	28.91-6	Fabricação de embalagens metálicas	IE	0,35%
64	28.92-4, 93-2 e 99-1	Fabricação de artefatos de trefilados, Fabricação de artigos de funilaria e de artigos de metal para usos doméstico e pessoal e Fabricação de outros produtos elaborados de metal	IE	0,35%
65	29	FABRICAÇÃO DE MÁQUINAS E EQUIPAMENTOS	DPT	0,10%
66	30	FABRICAÇÃO DE MÁQUINAS PARA ESCRITÓRIO E EQUIPAMENTOS DE INFORMÁTICA	DPT	0,56%
67	31	FABRICAÇÃO DE MÁQUINAS, APARELHOS E MATERIAIS ELÉTRICOS	DPT	0,34%
68	32	FABRICAÇÃO DE MATERIAL ELETRÔNICO E DE APARELHOS E EQUIPAMENTOS DE COMUNICAÇÕES	DPT	0,35%
69	33	FABRICAÇÃO DE EQUIPAMENTOS DE INSTRUMENTAÇÃO MÉDICO - HOSPITALARES, INSTRUMENTOS DE PRECISÃO E ÓPTICOS, EQUIPAMENTOS PARA AUTOMAÇÃO INDUSTRIAL, CRONÔMETROS E RELÓGIOS	DPT	0,10%
70	34	FABRICAÇÃO E MONTAGEM DE VEÍCULOS AUTOMOTORES, REBOQUES E CARROCERIAS	IE	1,72%
71	35	FABRICAÇÃO DE OUTROS EQUIPAMENTOS DE TRANSPORTE	IE	0,01%
72	36	FABRICAÇÃO DE MÓVEIS E INDÚSTRIAS DIVERSAS	DF	0,14%
73	37	RECICLAGEM	DF	0,01%
74	40	ELETRICIDADE, GÁS E ÁGUA QUENTE	IE	2,72%
75	41	CAPTAÇÃO, TRATAMENTO E DISTRIBUIÇÃO DE ÁGUA	IE	0,45%
76	45	CONSTRUÇÃO	DF	0,21%
77	50	COMÉRCIO E REPARAÇÃO DE VEÍCULOS AUTOMOTORES E MOTOCICLETAS; E COMÉRCIO A VAREJO DE COMBUSTÍVEIS	DF	5,84%
78	51	COMÉRCIO POR ATACADO E INTERMEDIÁRIOS DO COMÉRCIO	DF	16,93%
79	52	COMÉRCIO VAREJISTA E REPARAÇÃO DE OBJETOS PESSOAIS E DOMÉSTICOS	DF	12,23%
80	55	ALOJAMENTO E ALIMENTAÇÃO	DF	
81	55.1	ESTABELECIMENTOS HOTELEIROS E OUTROS TIPOS DE ALOJAMENTO TEMPORÁRIO	DF	0,48%
82	55.2	RESTAURANTES E OUTROS ESTABELECIMENTOS DE SERVIÇOS DE ALIMENTAÇÃO	DF	0,48%
83	60	TRANSPORTE TERRESTRE	IE	1,21%
84	61	TRANSPORTE AQUAVIÁRIO	IE	0,07%
85	62	TRANSPORTE AÉREO	IE	0,46%
86	63	ATIVIDADES ANEXAS E AUXILIARES DO TRANSPORTE E AGÊNCIAS DE VIAGEM	DF	0,34%
87	64	CORREIO E TELECOMUNICAÇÕES	DF	3,47%
88	65	INTERMEDIAÇÃO FINANCEIRA, EXCLUSIVE SEGUROS E PREVIDÊNCIA PRIVADA	DF	0,00%
89	66	SEGUROS E PREVIDÊNCIA PRIVADA	DF	0,00%
90	67	ATIVIDADES AUXILIARES DA INTERMEDIAÇÃO FINANCEIRA	DF	0,01%
91	70	ATIVIDADES IMOBILIÁRIAS	DF	0,00%
92	71	ALUGUEL DE VEÍCULOS, MÁQUINAS E EQUIPAMENTOS SEM CONDUTORES OU OPERADORES E DE OBJETOS PESSOAIS E DOMÉSTICOS	DF	0,05%
93	72	ATIVIDADES DE INFORMÁTICA E CONEXAS	DPT	0,01%
94	73	PESQUISA E DESENVOLVIMENTO	IC	0,00%
95	74	SERVIÇOS PRESTADOS PRINCIPALMENTE ÀS EMPRESAS	DF	
96	74.1	ATIVIDADES JURÍDICAS, CONTÁBEIS E DE ASSESSORIA EMPRESARIAL	DF	0,24%
97	74.2, 74.3, 74.4, 74.5, 74.6, 74.7 e 74.9	SERVIÇOS DE ARQUITETURA E ENGENHARIA E DE ASSESSORAMENTO TÉCNICO ESPECIALIZADO, ENSAIOS DE MATERIAIS E DE PRODUTOS, ANÁLISE DE QUALIDADE, PUBLICIDADE, SELEÇÃO, AGENCIAMENTO E LOCAÇÃO DE MÃO-DE-OBRA PARA SERVIÇOS TEMPORÁRIOS, ATIVIDADES DE INVESTIGAÇÃO, VIGILÂNCIA E SEGURANÇA, ATIVIDADES DE LIMPEZA EM PRÉDIOS E DOMICÍLIOS, e OUTRAS ATIVIDADES DE SERVIÇOS PRESTADOS PRINCIPALMENTE ÀS EMPRESAS	DF	0,24%
98	75	ADMINISTRAÇÃO PÚBLICA, DEFESA E SEGURIDADE SOCIAL	DF	0,00%
99	80	EDUCAÇÃO	DF	0,02%
100	88	ATIVIDADES NÃO CLASSIFICADAS OU NÃO ESPECIFICADAS E ATIVIDADES NÃO RELACIONADAS COM O ICMS	DF	0,00%
101	85	SAÚDE E SERVIÇOS SOCIAIS	DF	0,00%
102	90	LIMPEZA URBANA E ESGOTO; E ATIVIDADES CONEXAS	DF	0,01%
103	91	ATIVIDADES ASSOCIATIVAS	DF	0,00%
104	92	ATIVIDADES RECREATIVAS, CULTURAIS E DESPORTIVAS	DF	0,02%
105	93	SERVIÇOS PESSOAIS	DF	0,01%
106	95	SERVIÇOS DOMÉSTICOS	DF	0,00%
107	99	ORGANISMOS INTERNACIONAIS E OUTRAS INSTITUIÇÕES EXTRATERRITORIAIS	DF	0,00%

Sigla	Nome	Pontuação
DF	Dominados pelos Fornecedores	1,3274
DPT	Difusores do Progresso Técnico	7,5000
IC	Intensivos em Ciência	10,0000
IE	Intensivos em Escala	5,0000

7.4 Anexo 4: Municípios Baianos – IPM e IGDS

	IPM	IGDS	Região Econômica	Eixo de Desenvolvimento
Abaíra	9.107.478	24,23	Chapada Diamantina	Chapada
Abaré	10.462.027	35,41	Nordeste	Nordeste
Acajutiba	9.400.700	30,93	Litoral Norte	Grande Recôncavo
Adustina	21.629.796	28,86	Nordeste	Nordeste
Água Fria	5.062.737	26,45	Nordeste	Nordeste
Aiquara	7.024.963	26,24	Litoral Sul	Mata Atlântica
Alagoinhas	189.649.240	76,74	Litoral Norte	Grande Recôncavo
Alcobaça	22.991.010	44,00	Extremo Sul	Extremo Sul
Almadina	6.777.095	24,71	Litoral Sul	Mata Atlântica
Amargosa	20.216.109	54,88	Recôncavo Sul	Grande Recôncavo
Amélia Rodrigues	76.794.117	66,80	Paraguaçu	Grande Recôncavo
América Dourada	3.530.198	28,93	Irecê	São Francisco
Anagé	21.325.322	23,38	Sudoeste	Planalto
Andaraí	3.215.248	23,46	Chapada Diamantina	Chapada
Andorinha	11.040.492	22,10	Piemonte da Diamantina	Chapada
Angical	9.001.588	32,16	Oeste	São Francisco
Anguera	631.662	20,51	Paraguaçu	Grande Recôncavo
Antas	6.844.670	39,93	Nordeste	Nordeste
Antônio Cardoso	7.480.314	24,19	Paraguaçu	Grande Recôncavo
Antônio Gonçalves	4.998.701	25,74	Piemonte da Diamantina	Chapada
Aporá	6.173.272	25,57	Litoral Norte	Grande Recôncavo
Apuarema	6.740.954	15,89	Litoral Sul	Mata Atlântica
Araçás	4.177.290	22,74	Litoral Norte	Grande Recôncavo
Aracatu	3.242.107	20,90	Serra Geral	Planalto
Araci	21.363.211	34,42	Nordeste	Nordeste
Aramari	3.607.391	32,25	Litoral Norte	Grande Recôncavo
Arataca	14.627.598	36,26	Litoral Sul	Mata Atlântica
Aratuípe	3.289.693	23,19	Recôncavo Sul	Grande Recôncavo
Aurelino Leal	13.410.803	26,99	Litoral Sul	Mata Atlântica
Baianópolis	9.851.986	32,86	Oeste	São Francisco
Baixa Grande	6.515.874	27,87	Paraguaçu	Chapada
Banzaê	7.511.870	20,15	Nordeste	Nordeste
Barra	9.601.141	30,40	Médio São Francisco	São Francisco
Barra da Estiva	20.055.644	32,22	Chapada Diamantina	Chapada
Barra do Choça	15.032.931	28,89	Sudoeste	Planalto
Barra do Mendes	7.514.750	37,72	Irecê	São Francisco
Barra do Rocha	7.151.877	24,97	Litoral Sul	Mata Atlântica
Barreiras	634.172.878	111,70	Oeste	São Francisco
Barro Alto	2.988.209	25,27	Irecê	São Francisco
Barro Preto	11.373.788	38,22	Litoral Sul	Mata Atlântica
Belmonte	24.831.378	45,65	Extremo Sul	Extremo Sul
Belo Campo	1.851.895	24,66	Sudoeste	Planalto
Biritinga	7.908.007	31,13	Nordeste	Nordeste
Boa Nova	6.488.023	26,08	Sudoeste	Planalto
Boa Vista do Tupim	9.257.590	30,21	Paraguaçu	Chapada
Bom Jesus da Lapa	37.735.550	50,28	Médio São Francisco	São Francisco
Bom Jesus da Serra	2.025.603	12,06	Sudoeste	Planalto
Boninal	2.601.709	23,02	Chapada Diamantina	Chapada
Bonito	9.305.622	23,30	Chapada Diamantina	Chapada
Boquira	6.943.395	30,50	Chapada Diamantina	Chapada
Botuporã	2.142.072	24,62	Chapada Diamantina	Chapada
Brejões	21.697.663	45,38	Recôncavo Sul	Grande Recôncavo
Brejolândia	10.711.949	32,08	Médio São Francisco	São Francisco
Brotas de Macaúbas	967.032	22,56	Chapada Diamantina	Chapada
Brumado	107.418.511	70,86	Serra Geral	Planalto
Buerarema	15.738.974	48,24	Litoral Sul	Mata Atlântica
Buritirama	4.300.962	20,10	Médio São Francisco	São Francisco
Caatiba	5.312.898	23,23	Sudoeste	Planalto
Cabaceiras do Paraguaçu	14.611.664	20,65	Recôncavo Sul	Grande Recôncavo
Cachoeira	36.440.116	54,11	Recôncavo Sul	Grande Recôncavo
Caculé	14.746.335	44,49	Serra Geral	Planalto
Caém	6.930.277	24,75	Piemonte da Diamantina	Chapada
Caetanos	2.066.084	12,90	Sudoeste	Planalto
Caetité	20.741.232	42,01	Serra Geral	Planalto
Cafarnaum	5.491.595	31,35	Irecê	São Francisco
Cairu	11.930.441	42,71	Litoral Sul	Grande Recôncavo
Caldeirão Grande	2.828.349	14,84	Piemonte da Diamantina	Chapada
Camacã	52.770.889	67,17	Litoral Sul	Mata Atlântica
Camaçari	3.089.255.109	166,73	Metropolitana de Salvador	Metropolitano
Camamu	36.216.251	41,50	Litoral Sul	Grande Recôncavo
Campo Alegre de Lourdes	6.190.869	18,12	Baixo Médio São Francisco	São Francisco
Campo Formoso	46.918.685	51,64	Piemonte da Diamantina	Chapada
Canápolis	4.761.303	29,16	Oeste	São Francisco
Canarana	7.273.386	32,07	Irecê	São Francisco
Canavieiras	37.770.616	53,06	Litoral Sul	Mata Atlântica
Candeal	1.178.300	21,73	Paraguaçu	Chapada
Candeias	561.562.769	95,79	Metropolitana de Salvador	Metropolitano
Candiba	6.096.057	27,53	Serra Geral	Planalto
Cândido Sales	8.521.087	38,19	Sudoeste	Planalto
Cansanção	20.979.730	35,84	Nordeste	Nordeste
Canudos	2.449.850	28,81	Nordeste	Nordeste
Capela do Alto Alegre	5.061.091	34,96	Paraguaçu	Chapada
Capim Grosso	12.006.269	38,85	Piemonte da Diamantina	Chapada
Caraíbas	1.021.353	9,52	Sudoeste	Planalto
Caravelas	48.973.741	52,34	Extremo Sul	Extremo Sul
Cardeal da Silva	2.599.610	31,91	Litoral Norte	Grande Recôncavo
Carinhanha	3.998.472	29,38	Médio São Francisco	São Francisco

	IPM	IGDS	Região Econômica	Eixo de Desenvolvimento
Casa Nova	51.013.846	37,39	Baixo Médio São Francisco	São Francisco
Castro Alves	14.287.988	36,58	Recôncavo Sul	Grande Recôncavo
Catolândia	3.371.053	22,08	Oeste	São Francisco
Catu	191.601.435	92,04	Litoral Norte	Grande Recôncavo
Caturama	1.937.759	10,88	Chapada Diamantina	Chapada
Central	3.891.655	31,04	Irecê	São Francisco
Chorrochó	1.381.751	24,04	Nordeste	Nordeste
Cícero Dantas	22.998.641	46,64	Nordeste	Nordeste
Cipó	3.316.063	37,61	Nordeste	Nordeste
Coaraci	24.253.709	52,07	Litoral Sul	Mata Atlântica
Cocos	5.887.073	30,42	Oeste	São Francisco
Conceição da Feira	17.362.446	51,98	Paraguaçu	Grande Recôncavo
Conceição do Almeida	15.733.074	42,76	Recôncavo Sul	Grande Recôncavo
Conceição do Coité	58.662.388	55,47	Nordeste	Nordeste
Conceição do Jacuípe	46.753.630	58,23	Paraguaçu	Grande Recôncavo
Conde	15.652.035	41,71	Litoral Norte	Grande Recôncavo
Condeúba	7.623.004	27,60	Serra Geral	Planalto
Contendas do Sincorá	3.196.426	32,45	Serra Geral	Planalto
Coração de Maria	6.776.795	34,82	Paraguaçu	Grande Recôncavo
Cordeiros	2.675.112	20,31	Serra Geral	Planalto
Coribe	4.299.533	29,72	Oeste	São Francisco
Coronel João Sá	6.090.228	17,86	Nordeste	Nordeste
Correntina	41.644.380	40,62	Oeste	São Francisco
Cotegipe	5.688.904	29,56	Oeste	São Francisco
Cravolândia	3.145.784	24,12	Sudoeste	Planalto
Crisópolis	9.709.947	36,13	Nordeste	Nordeste
Cristópolis	4.644.787	31,74	Oeste	São Francisco
Cruz das Almas	76.521.330	71,25	Recôncavo Sul	Grande Recôncavo
Curaçá	31.894.165	39,51	Baixo Médio São Francisco	São Francisco
Dário Meira	4.886.697	23,77	Litoral Sul	Mata Atlântica
Dias D'Ávila	464.667.335	107,09	Metropolitana de Salvador	Metropolitano
Dom Basílio	6.981.891	28,79	Serra Geral	Planalto
Dom Macedo Costa	3.702.993	28,78	Recôncavo Sul	Grande Recôncavo
Elísio Medrado	5.058.135	29,96	Recôncavo Sul	Grande Recôncavo
Encruzilhada	11.061.246	25,79	Sudoeste	Planalto
Entre Rios	24.637.621	52,58	Litoral Norte	Grande Recôncavo
Érico Cardoso	9.599.676	27,49	Chapada Diamantina	Chapada
Esplanada	24.387.584	55,03	Litoral Norte	Grande Recôncavo
Euclides da Cunha	31.136.603	46,29	Nordeste	Nordeste
Eunápolis	140.249.942	72,97	Extremo Sul	Extremo Sul
Fátima	8.751.495	23,91	Nordeste	Nordeste
Feira da Mata	3.923.496	16,94	Médio São Francisco	São Francisco
Feira de Santana	1.085.006.036	120,48	Paraguaçu	Grande Recôncavo
Filadélfia	2.889.403	22,09	Piemonte da Diamantina	Chapada
Firmino Alves	7.110.185	32,99	Sudoeste	Planalto
Floresta Azul	13.979.827	38,25	Litoral Sul	Mata Atlântica
Formosa do Rio Preto	45.883.280	51,59	Oeste	São Francisco
Gandu	34.395.418	56,12	Litoral Sul	Mata Atlântica
Gavião	716.849	22,88	Paraguaçu	Chapada
Gentio do Ouro	1.749.933	23,82	Irecê	São Francisco
Glória	7.838.400	30,54	Nordeste	Nordeste
Gongogi	3.637.628	25,90	Litoral Sul	Mata Atlântica
Governador Mangabeira	16.118.959	36,44	Recôncavo Sul	Grande Recôncavo
Guajeru	2.441.285	16,46	Serra Geral	Planalto
Guanambi	70.631.182	71,53	Serra Geral	Planalto
Guaratinga	14.358.100	35,29	Extremo Sul	Extremo Sul
Heliópolis	3.301.657	22,34	Nordeste	Nordeste
Iaçu	6.717.328	35,82	Paraguaçu	Chapada
Ibiassucê	5.379.825	22,78	Serra Geral	Planalto
Ibicaraí	34.231.730	45,87	Litoral Sul	Mata Atlântica
Ibicoara	20.001.458	32,25	Chapada Diamantina	Chapada
Ibicuí	39.432.596	48,56	Sudoeste	Planalto
Ibipeba	6.025.778	33,44	Irecê	São Francisco
Ibipitanga	11.844.665	28,05	Chapada Diamantina	Chapada
Ibiquera	3.329.192	22,19	Paraguaçu	Chapada
Ibirapitanga	7.265.316	34,89	Litoral Sul	Mata Atlântica
Ibirapoã	12.037.140	38,98	Extremo Sul	Extremo Sul
Ibirataia	25.385.261	45,08	Litoral Sul	Mata Atlântica
Ibitiara	2.662.278	22,11	Chapada Diamantina	Chapada
Ibititá	10.087.398	38,18	Irecê	São Francisco
Ibotirama	10.717.459	47,22	Médio São Francisco	São Francisco
Ichu	2.581.216	25,33	Paraguaçu	Chapada
Igaporã	7.687.188	32,91	Serra Geral	Planalto
Igrapiúna	16.801.845	16,71	Litoral Sul	Grande Recôncavo
Iguaí	23.643.458	42,01	Sudoeste	Planalto
Ilhéus	810.264.654	83,60	Litoral Sul	Mata Atlântica
Inhambupe	35.012.943	51,26	Litoral Norte	Grande Recôncavo
Ipecaetá	9.285.572	25,10	Paraguaçu	Grande Recôncavo
Ipiaú	58.250.615	63,82	Litoral Sul	Mata Atlântica
Ipirá	24.031.671	39,60	Paraguaçu	Chapada
Ipupiara	1.194.804	26,35	Chapada Diamantina	Chapada
Irajuba	2.839.538	20,27	Sudoeste	Planalto
Iramaia	6.567.686	29,83	Chapada Diamantina	Chapada
Iraquara	3.893.033	28,13	Chapada Diamantina	Chapada
Irará	19.668.791	42,24	Paraguaçu	Grande Recôncavo
Irecê	66.984.185	78,23	Irecê	São Francisco
Itabela	29.787.867	51,26	Extremo Sul	Extremo Sul
Itaberaba	51.277.638	59,38	Paraguaçu	Chapada
Itabuna	551.720.782	112,11	Litoral Sul	Mata Atlântica
Itacaré	14.477.256	35,68	Litoral Sul	Mata Atlântica
Itaetê	3.817.565	26,74	Paraguaçu	Chapada

	IPM	IGDS	Região Econômica	Eixo de Desenvolvimento
Itagi	12.056.060	35,27	Litoral Sul	Mata Atlântica
Itagibá	20.434.002	38,90	Litoral Sul	Mata Atlântica
Itagimirim	5.994.058	37,06	Extremo Sul	Extremo Sul
Itaguaçu da Bahia	5.871.068	19,12	Irecê	São Francisco
Itaju do Colônia	8.598.960	37,44	Litoral Sul	Mata Atlântica
Itajuípe	39.279.995	47,46	Litoral Sul	Mata Atlântica
Itamaraju	87.742.161	65,83	Extremo Sul	Extremo Sul
Itamari	4.823.520	35,15	Litoral Sul	Mata Atlântica
Itambé	21.500.289	37,89	Sudoeste	Planalto
Itanagra	4.018.265	32,95	Litoral Norte	Grande Recôncavo
Itanhém	17.891.720	42,52	Extremo Sul	Extremo Sul
Itaparica	24.286.238	63,63	Metropolitana de Salvador	Metropolitano
Itapé	9.025.824	33,25	Litoral Sul	Mata Atlântica
Itapebi	15.891.911	43,63	Extremo Sul	Extremo Sul
Itapetinga	100.393.741	64,46	Sudoeste	Planalto
Itapicuru	17.987.910	26,83	Nordeste	Nordeste
Itapitanga	4.036.483	33,90	Litoral Sul	Mata Atlântica
Itaquara	5.121.818	34,84	Sudoeste	Planalto
Itarantim	14.238.052	40,57	Sudoeste	Planalto
Itatim	5.915.488	24,26	Recôncavo Sul	Grande Recôncavo
Itiruçu	6.714.747	38,74	Sudoeste	Planalto
Itiúba	17.106.860	32,84	Piemonte da Diamantina	Chapada
Itororó	19.620.121	51,22	Sudoeste	Planalto
Ituaçu	8.274.226	29,10	Serra Geral	Planalto
Ituberá	32.374.983	57,62	Litoral Sul	Grande Recôncavo
Iuiú	8.286.541	34,34	Médio São Francisco	São Francisco
Jaborandi	10.776.058	22,65	Oeste	São Francisco
Jacaraci	5.821.873	25,01	Serra Geral	Planalto
Jacobina	121.471.063	67,25	Piemonte da Diamantina	Chapada
Jaguaquara	45.029.834	53,33	Sudoeste	Planalto
Jaguarari	13.751.720	39,24	Piemonte da Diamantina	Chapada
Jaguaripe	7.856.306	27,57	Recôncavo Sul	Grande Recôncavo
Jandaíra	13.058.288	39,80	Litoral Norte	Grande Recôncavo
Jequié	228.270.299	69,94	Sudoeste	Planalto
Jeremoabo	16.041.025	37,77	Nordeste	Nordeste
Jiquiriçá	8.589.789	34,36	Recôncavo Sul	Grande Recôncavo
Jitaúna	103.300.954	52,44	Litoral Sul	Mata Atlântica
João Dourado	11.717.367	43,22	Irecê	São Francisco
Juazeiro	553.835.747	81,71	Baixo Médio São Francisco	São Francisco
Jucuruçu	9.516.003	16,09	Extremo Sul	Extremo Sul
Jussara	2.560.520	26,62	Irecê	São Francisco
Jussari	11.210.419	38,81	Litoral Sul	Mata Atlântica
Jussiape	2.867.555	19,77	Chapada Diamantina	Chapada
Lafayete Coutinho	8.272.094	19,95	Sudoeste	Planalto
Lagedo do Tabocal	10.733.938	18,72	Sudoeste	Planalto
Lagoa Real	4.236.971	13,22	Serra Geral	Planalto
Laje	16.885.485	43,89	Recôncavo Sul	Grande Recôncavo
Lajedão	7.695.983	41,98	Extremo Sul	Extremo Sul
Lajedinho	2.738.995	27,39	Paraguaçu	Chapada
Lamarão	3.494.321	19,20	Nordeste	Nordeste
Lapão	13.027.889	35,47	Irecê	São Francisco
Lauro de Freitas	470.415.596	104,46	Metropolitana de Salvador	Metropolitano
Lençóis	3.417.119	32,57	Chapada Diamantina	Chapada
Licínio de Almeida	10.894.074	41,00	Serra Geral	Planalto
Livramento de Nossa Senhora	28.118.358	44,19	Serra Geral	Planalto
Macajuba	6.303.986	29,90	Paraguaçu	Chapada
Macarani	2.847.013	26,16	Sudoeste	Planalto
Macaúbas	17.730.026	30,33	Chapada Diamantina	Chapada
Macururé	340.523	17,46	Nordeste	Nordeste
Madre de Deus	18.653.558	47,89	Metropolitana de Salvador	Metropolitano
Maetinga	1.181.467	16,43	Serra Geral	Planalto
Maiquinique	3.510.448	32,47	Sudoeste	Planalto
Mairi	8.208.745	33,44	Paraguaçu	Chapada
Malhada	8.659.253	32,78	Médio São Francisco	São Francisco
Malhada de Pedras	3.610.722	24,80	Serra Geral	Planalto
Manoel Vitorino	9.206.488	26,64	Sudoeste	Planalto
Mansidão	2.423.654	26,57	Oeste	São Francisco
Maracás	22.892.420	34,45	Sudoeste	Planalto
Maragogipe	17.882.975	38,33	Recôncavo Sul	Grande Recôncavo
Maraú	11.869.534	26,18	Litoral Sul	Mata Atlântica
Marcionílio Souza	6.454.759	20,36	Paraguaçu	Chapada
Mascote	15.102.694	44,90	Litoral Sul	Mata Atlântica
Mata de São João	38.315.692	66,22	Litoral Norte	Grande Recôncavo
Matina	2.095.957	11,87	Médio São Francisco	São Francisco
Medeiros Neto	37.358.819	54,37	Extremo Sul	Extremo Sul
Miguel Calmon	16.443.819	28,55	Piemonte da Diamantina	Chapada
Milagres	9.039.623	31,14	Recôncavo Sul	Grande Recôncavo
Mirangaba	6.888.111	24,32	Piemonte da Diamantina	Chapada
Mirante	4.246.671	12,24	Sudoeste	Planalto
Monte Santo	19.969.118	25,81	Nordeste	Nordeste
Morpará	562.597	21,49	Médio São Francisco	São Francisco
Morro do Chapéu	14.774.931	40,71	Piemonte da Diamantina	Chapada
Mortugaba	6.682.972	30,11	Serra Geral	Planalto
Mucugê	11.813.203	30,15	Chapada Diamantina	Chapada
Mucuri	268.182.728	89,76	Extremo Sul	Extremo Sul
Mulungu do Morro	4.655.556	18,55	Irecê	São Francisco
Mundo Novo	7.793.437	32,88	Paraguaçu	Chapada
Muniz Ferreira	4.838.193	37,89	Recôncavo Sul	Grande Recôncavo
Muquém do São Francisco	3.064.444	14,76	Médio São Francisco	São Francisco
Muritiba	17.569.796	51,24	Recôncavo Sul	Grande Recôncavo
Mutuípe	18.751.195	49,29	Recôncavo Sul	Grande Recôncavo

	IPM	IGDS	Região Econômica	Eixo de Desenvolvimento
Nazaré	31.371.096	62,13	Recôncavo Sul	Grande Recôncavo
Nilo Peçanha	6.304.406	25,91	Litoral Sul	Grande Recôncavo
Nordestina	3.456.412	19,87	Nordeste	Nordeste
Nova Canaã	18.663.677	40,11	Sudoeste	Planalto
Nova Fátima	4.899.526	26,56	Paraguaçu	Chapada
Nova Ibiá	5.706.253	17,21	Litoral Sul	Mata Atlântica
Nova Itarana	1.769.318	29,29	Recôncavo Sul	Grande Recôncavo
Nova Redenção	1.325.183	12,87	Chapada Diamantina	Chapada
Nova Soure	16.826.842	41,76	Nordeste	Nordeste
Nova Viçosa	49.805.718	57,12	Extremo Sul	Extremo Sul
Novo Horizonte	1.586.277	10,86	Chapada Diamantina	Chapada
Novo Triunfo	4.925.798	14,26	Nordeste	Nordeste
Olindina	13.006.707	39,17	Nordeste	Nordeste
Oliveira dos Brejinhos	3.709.720	23,45	Chapada Diamantina	Chapada
Ouriçangas	3.076.808	26,28	Litoral Norte	Grande Recôncavo
Ourolândia	5.752.875	18,95	Piemonte da Diamantina	Chapada
Palmas de Monte Alto	10.655.588	26,82	Serra Geral	Planalto
Palmeiras	2.392.382	30,41	Chapada Diamantina	Chapada
Paramirim	7.665.549	32,73	Chapada Diamantina	Chapada
Paratinga	6.831.157	27,31	Médio São Francisco	São Francisco
Paripiranga	24.361.564	45,11	Nordeste	Nordeste
Pau Brasil	16.365.886	40,41	Litoral Sul	Mata Atlântica
Paulo Afonso	159.299.194	79,62	Nordeste	Nordeste
Pé de Serra	2.776.139	25,05	Paraguaçu	Chapada
Pedrão	4.958.484	28,28	Litoral Norte	Grande Recôncavo
Pedro Alexandre	1.849.083	17,12	Nordeste	Nordeste
Piatã	2.860.131	22,31	Chapada Diamantina	Chapada
Pilão Arcado	9.807.133	23,00	Baixo Médio São Francisco	São Francisco
Pindaí	5.695.498	26,69	Serra Geral	Planalto
Pindobaçu	2.925.800	23,62	Piemonte da Diamantina	Chapada
Pintadas	2.946.207	26,69	Paraguaçu	Chapada
Piraí do Norte	3.953.721	11,08	Litoral Sul	Grande Recôncavo
Piripá	2.681.983	20,69	Serra Geral	Planalto
Piritiba	7.151.152	31,86	Paraguaçu	Chapada
Planaltino	6.219.830	26,68	Sudoeste	Planalto
Planalto	34.429.447	34,51	Sudoeste	Planalto
Poções	33.142.691	48,31	Sudoeste	Planalto
Pojuca	99.192.792	87,70	Litoral Norte	Grande Recôncavo
Ponto Novo	3.391.899	14,83	Piemonte da Diamantina	Chapada
Porto Seguro	136.093.808	69,61	Extremo Sul	Extremo Sul
Potiraguá	5.870.509	29,28	Sudoeste	Planalto
Prado	47.717.650	59,46	Extremo Sul	Extremo Sul
Presidente Dutra	3.078.442	31,54	Irecê	São Francisco
Presidente Jânio Quadros	2.143.900	15,61	Serra Geral	Planalto
Presidente Tancredo Neves	16.440.837	23,30	Litoral Sul	Mata Atlântica
Queimadas	13.629.884	35,09	Nordeste	Nordeste
Quijingue	14.091.692	22,20	Nordeste	Nordeste
Quixabeira	1.379.821	9,47	Piemonte da Diamantina	Chapada
Rafael Jambeiro	3.967.678	28,38	Paraguaçu	Grande Recôncavo
Remanso	16.489.531	41,85	Baixo Médio São Francisco	São Francisco
Retirolândia	9.163.254	26,44	Nordeste	Nordeste
Riachão das Neves	25.155.736	44,44	Oeste	São Francisco
Riachão do Jacuípe	15.297.106	46,38	Paraguaçu	Chapada
Riacho de Santana	9.537.993	29,68	Médio São Francisco	São Francisco
Ribeira do Amparo	1.381.280	17,98	Nordeste	Nordeste
Ribeira do Pombal	30.780.232	47,42	Nordeste	Nordeste
Ribeirão do Largo	4.917.117	14,18	Sudoeste	Planalto
Rio de Contas	6.760.064	34,26	Chapada Diamantina	Chapada
Rio do Antônio	7.930.788	19,74	Serra Geral	Planalto
Rio do Pires	6.083.903	30,45	Chapada Diamantina	Chapada
Rio Real	58.971.530	50,76	Litoral Norte	Grande Recôncavo
Rodelas	1.625.944	34,57	Nordeste	Nordeste
Ruy Barbosa	27.368.346	34,46	Paraguaçu	Chapada
Salinas da Margarida	4.634.545	40,16	Recôncavo Sul	Grande Recôncavo
Salvador	11.980.565.403	218,13	Metropolitana de Salvador	Metropolitano
Santa Bárbara	28.800.745	45,21	Paraguaçu	Grande Recôncavo
Santa Brígida	5.132.148	21,58	Nordeste	Nordeste
Santa Cruz Cabrália	26.483.587	47,16	Extremo Sul	Extremo Sul
Santa Cruz da Vitória	5.531.143	30,66	Litoral Sul	Mata Atlântica
Santa Inês	5.754.109	39,87	Sudoeste	Planalto
Santa Luzia	8.662.214	26,90	Litoral Sul	Mata Atlântica
Santa Maria da Vitória	12.840.423	41,05	Oeste	São Francisco
Santa Rita de Cássia	6.985.983	30,43	Oeste	São Francisco
Santa Terezinha	4.766.748	29,06	Recôncavo Sul	Grande Recôncavo
Santaluz	26.348.241	48,80	Nordeste	Nordeste
Santana	30.639.572	51,71	Oeste	São Francisco
Santanópolis	4.932.190	24,57	Paraguaçu	Grande Recôncavo
Santo Amaro	89.365.641	66,51	Recôncavo Sul	Grande Recôncavo
Santo Antônio de Jesus	155.621.601	79,63	Recôncavo Sul	Grande Recôncavo
Santo Estêvão	17.278.988	40,35	Paraguaçu	Grande Recôncavo
São Desidério	93.522.115	47,37	Oeste	São Francisco
São Domingos	4.635.201	25,45	Nordeste	Nordeste
São Felipe	7.778.658	33,81	Recôncavo Sul	Grande Recôncavo
São Félix	14.093.387	34,93	Recôncavo Sul	Grande Recôncavo
São Félix do Coribe	5.723.364	20,06	Oeste	São Francisco
São Francisco do Conde	2.366.614.838	134,10	Metropolitana de Salvador	Metropolitano
São Gabriel	2.033.881	27,20	Irecê	São Francisco
São Gonçalo dos Campos	34.670.773	51,42	Paraguaçu	Grande Recôncavo
São José da Vitória	2.352.997	19,01	Litoral Sul	Mata Atlântica
São José do Jacuípe	3.510.134	17,10	Piemonte da Diamantina	Chapada
São Miguel das Matas	4.813.926	23,76	Recôncavo Sul	Grande Recôncavo

	IPM	IGDS	Região Econômica	Eixo de Desenvolvimento
São Sebastião do Passé	51.422.928	68,06	Litoral Norte	Grande Recôncavo
Sapeaçu	21.034.045	52,33	Recôncavo Sul	Grande Recôncavo
Sátiro Dias	11.531.622	31,08	Litoral Norte	Grande Recôncavo
Saubara	2.513.283	25,72	Recôncavo Sul	Grande Recôncavo
Saúde	3.061.327	24,78	Piemonte da Diamantina	Chapada
Seabra	18.066.310	45,30	Chapada Diamantina	Chapada
Sebastião Laranjeiras	7.420.621	34,87	Serra Geral	Planalto
Senhor do Bonfim	63.877.504	54,79	Piemonte da Diamantina	Chapada
Sento Sé	17.489.495	36,57	Baixo Médio São Francisco	Sâo Francisco
Serra do Ramalho	15.415.071	32,51	Médio São Francisco	Sâo Francisco
Serra Dourada	12.286.168	30,99	Oeste	Sâo Francisco
Serra Preta	3.080.595	27,89	Paraguaçu	Chapada
Serrinha	58.184.658	56,17	Nordeste	Nordeste
Serrolândia	2.300.891	27,63	Piemonte da Diamantina	Chapada
Simões Filho	866.805.942	127,08	Metropolitana de Salvador	Metropolitano
Sítio do Mato	5.613.598	22,65	Médio São Francisco	Sâo Francisco
Sítio do Quinto	8.437.092	19,82	Nordeste	Nordeste
Sobradinho	31.735.180	35,67	Baixo Médio São Francisco	Sâo Francisco
Souto Soares	1.497.763	16,91	Chapada Diamantina	Chapada
Tabocas do Brejo Velho	9.935.060	29,15	Oeste	Sâo Francisco
Tanhaçu	3.370.988	27,04	Serra Geral	Planalto
Tanque Novo	7.986.183	32,67	Chapada Diamantina	Chapada
Tanquinho	4.431.168	35,16	Paraguaçu	Grande Recôncavo
Taperoá	17.177.438	34,16	Litoral Sul	Grande Recôncavo
Tapiramutá	7.153.026	37,70	Paraguaçu	Chapada
Teixeira de Freitas	166.851.642	71,51	Extremo Sul	Extremo Sul
Teodoro Sampaio	10.767.239	42,77	Paraguaçu	Grande Recôncavo
Teofilândia	62.665.149	46,65	Nordeste	Nordeste
Teolândia	7.764.512	32,44	Litoral Sul	Mata Atlântica
Terra Nova	30.860.884	46,43	Paraguaçu	Grande Recôncavo
Tremedal	3.040.725	19,00	Sudoeste	Planalto
Tucano	17.738.696	37,24	Nordeste	Nordeste
Uauá	8.022.211	34,81	Nordeste	Nordeste
Ubaíra	13.796.506	32,46	Recôncavo Sul	Grande Recôncavo
Ubaitaba	27.734.034	53,73	Litoral Sul	Mata Atlântica
Ubatã	7.653.547	36,09	Litoral Sul	Mata Atlântica
Uibaí	3.263.086	31,63	Irecê	Sâo Francisco
Umburanas	2.177.586	11,37	Piemonte da Diamantina	Chapada
Una	59.853.216	46,71	Litoral Sul	Mata Atlântica
Urandi	11.243.400	45,86	Serra Geral	Planalto
Uruçuca	21.520.729	43,91	Litoral Sul	Mata Atlântica
Utinga	7.247.018	32,94	Chapada Diamantina	Chapada
Valença	100.423.883	57,24	Litoral Sul	Grande Recôncavo
Valente	13.251.960	47,58	Nordeste	Nordeste
Várzea da Roça	1.698.632	25,31	Paraguaçu	Chapada
Várzea do Poço	2.479.827	27,18	Piemonte da Diamantina	Chapada
Várzea Nova	3.541.785	31,72	Piemonte da Diamantina	Chapada
Varzedo	5.565.048	23,73	Recôncavo Sul	Grande Recôncavo
Vera Cruz	41.406.190	77,60	Metropolitana de Salvador	Metropolitano
Vereda	4.312.406	21,21	Extremo Sul	Extremo Sul
Vitória da Conquista	455.680.800	95,84	Sudoeste	Planalto
Wagner	3.813.404	29,76	Chapada Diamantina	Chapada
Wanderley	8.111.111	32,11	Oeste	Sâo Francisco
Wenceslau Guimarães	15.785.702	33,38	Litoral Sul	Mata Atlântica
Xique-Xique	18.989.172	46,86	Irecê	Sâo Francisco
Máximo	11.980.565.403	218,13		

7.5 Anexo 5: Regiões Econômicas da Bahia – IPMReg

Região	*IPM* Regional
Baixo Médio São Francisco	718.455.966,41
Chapada Diamantina	218.861.347,31
Extremo Sul	1.174.767.369,26
Irecê	180.734.066,05
Litoral Norte	791.445.530,71
Litoral Sul	2.416.428.936,62
Médio São Francisco	141.055.641,06
Metropolitana de Salvador	19.884.232.979,45
Nordeste	814.045.212,27
Oeste	987.606.006,25
Paraguaçu	1.623.823.989,26
Piemonte da Diamantina	372.448.128,86
Recôncavo Sul	692.130.377,30
Serra Geral	378.823.587,14
Sudoeste	1.221.194.881,02
Máximo	19.884.232.979,45

7.6 Anexo 6: Resultados

Índice de Aderência

1. Dados Gerais

1.1	Projeto	Air Produts	
1.2	Número Índice Atividade CNAE	54	
1.3	Município:	Camaçari	
1.4	Comprometimento da oferta local já estabelecida?	0	(0=não;1=sim)
1.5	Faturamento Anual:	26.143.000	(R$)
1.6	Empregos Diretos Gerados (declarados):	23	
1.7	Insumos Locais (% sobre custos totais de matéria prima):	100%	
1.8	Produção consumida por empresas locais:	100%	
1.9	Produção Exportada (bens finais e intermediários):	0%	
1.10	Investimentos em P&D (% fat.)	0,50%	
1.11	Impacto Ambiental (0=nulo;+1=positivo):	7,5	
1.12	Dados Responsabilidade Social (responder questionário)	4	

2. Índice de Aderência

		Valor	Peso
2.1	Índice de Atividade Econômica	8,28	35,0%
2.2	Índice de Geração de Empregos	1,86	11,3%
2.3	Índice de Integração de Cadeias Produtivas	9,77	30,0%
2.4	Índice de Exportações	0,00	2,5%
2.5	Índice de Desenvolvimento Tecnológico	2,86	11,3%
2.6	Índice de Impacto Ambiental	7,50	2,5%
2.7	Índice de Desconcentração Espacial	2,27	5,0%
2.8	Índice de Responsabilidade Social	6,00	2,5%
2.9a	Média Ponderada	6,81	100,0%
2.9b	**Índice de Aderência**	**8,62**	

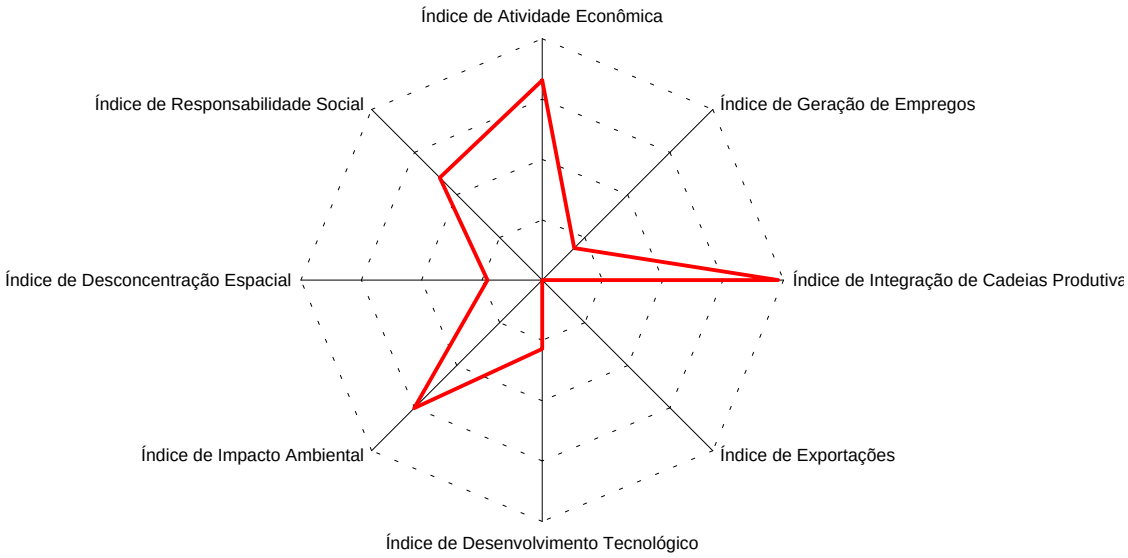

Índice de Aderência

1. Dados Gerais

1.1	Projeto	Avipal	
1.2	Número Índice Atividade CNAE	26	
1.3	Município:	Feira de Santana	
1.4	Comprometimento da oferta local já estabelecida?	0	(0=não;1=sim)
1.5	Faturamento Anual:	243.517.000	(R$)
1.6	Empregos Diretos Gerados (declarados):	2.800	
1.7	Insumos Locais (% sobre custos totais de matéria prima):	100%	
1.8	Produção consumida por empresas locais:	0%	
1.9	Produção Exportada (bens finais e intermediários):	0%	
1.10	Investimentos em P&D (% fat.)	0,50%	
1.11	Impacto Ambiental (0=nulo;+1=positivo):	5	
1.12	Dados Responsabilidade Social (responder questionário)	4	

2. Índice de Aderência

		Valor	Peso
2.1	Índice de Atividade Econômica	4,28	35,0%
2.2	Índice de Geração de Empregos	6,04	11,3%
2.3	Índice de Integração de Cadeias Produtivas	9,94	30,0%
2.4	Índice de Exportações	0,00	2,5%
2.5	Índice de Desenvolvimento Tecnológico	6,42	11,3%
2.6	Índice de Impacto Ambiental	5,00	2,5%
2.7	Índice de Desconcentração Espacial	6,66	5,0%
2.8	Índice de Responsabilidade Social	6,00	2,5%
2.9a	Média Ponderada	6,49	100,0%
2.9b	**Índice de Aderência**	**8,34**	

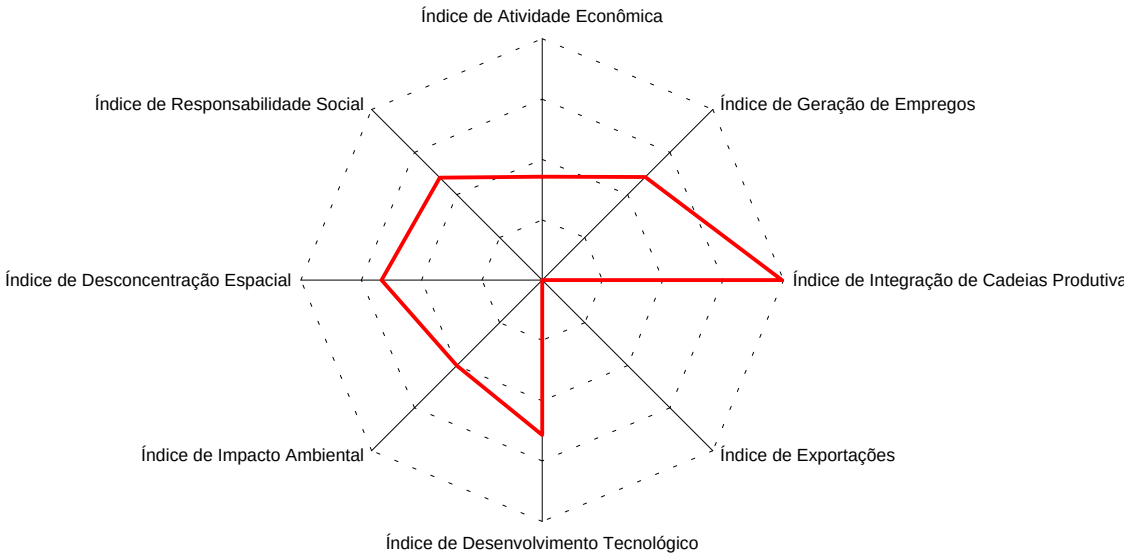

Índice de Aderência

1. Dados Gerais

1.1	Projeto	Azaléia	
1.2	Número Índice Atividade CNAE	42	
1.3	Município:	Itapetinga	
1.4	Comprometimento da oferta local já estabelecida?	0	(0=não;1=sim)
1.5	Faturamento Anual:	279.258.000	(R$)
1.6	Empregos Diretos Gerados (declarados):	6.192	
1.7	Insumos Locais (% sobre custos totais de matéria prima):	40%	
1.8	Produção consumida por empresas locais:	0%	
1.9	Produção Exportada (bens finais e intermediários):	8%	
1.10	Investimentos em P&D (% fat.)	0,50%	
1.11	Impacto Ambiental (0=nulo;+1=positivo):	5	
1.12	Dados Responsabilidade Social (responder questionário)	4	

2. Índice de Aderência

		Valor	Peso
2.1	Índice de Atividade Econômica	4,25	35,0%
2.2	Índice de Geração de Empregos	7,79	11,3%
2.3	Índice de Integração de Cadeias Produtivas	8,88	30,0%
2.4	Índice de Exportações	8,60	2,5%
2.5	Índice de Desenvolvimento Tecnológico	4,02	11,3%
2.6	Índice de Impacto Ambiental	5,00	2,5%
2.7	Índice de Desconcentração Espacial	8,41	5,0%
2.8	Índice de Responsabilidade Social	6,00	2,5%
2.9a	Média Ponderada	6,39	100,0%
2.9b	**Índice de Aderência**	**8,25**	

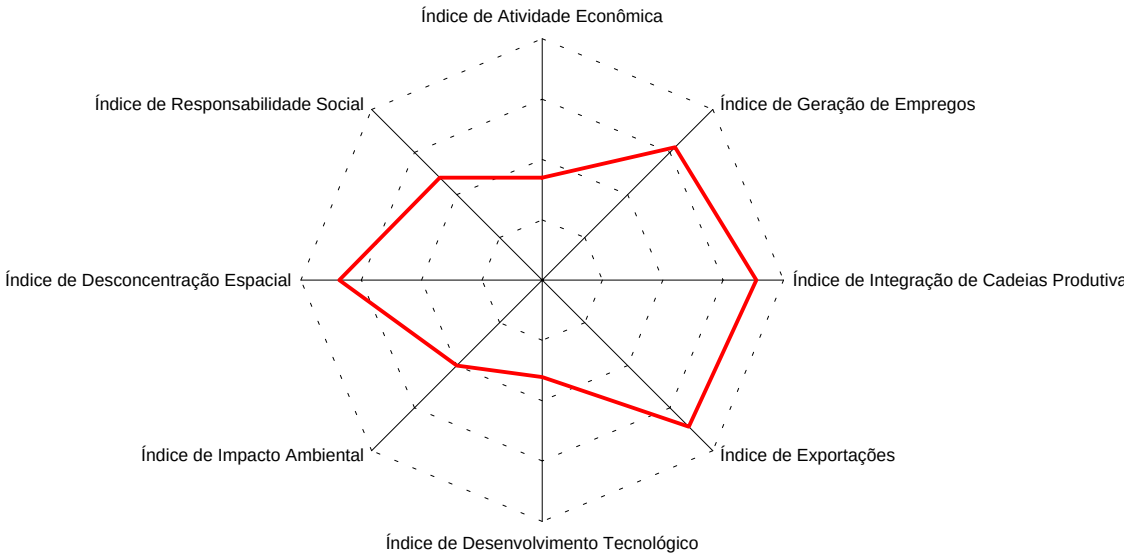

Índice de Aderência

1. Dados Gerais

1.1	Projeto	Bacel	
1.2	Número Índice Atividade CNAE	50	
1.3	Município:	Camaçari	
1.4	Comprometimento da oferta local já estabelecida?	0	(0=não;1=sim)
1.5	Faturamento Anual:	85.192.000	(R$)
1.6	Empregos Diretos Gerados (declarados):	1.000	
1.7	Insumos Locais (% sobre custos totais de matéria prima):	94%	
1.8	Produção consumida por empresas locais:	0%	
1.9	Produção Exportada (bens finais e intermediários):	54%	
1.10	Investimentos em P&D (% fat.)	0,50%	
1.11	Impacto Ambiental (0=nulo;+1=positivo):	5	
1.12	Dados Responsabilidade Social (responder questionário)	4	

2. Índice de Aderência

		Valor	Peso
2.1	Índice de Atividade Econômica	0,51	35,0%
2.2	Índice de Geração de Empregos	5,83	11,3%
2.3	Índice de Integração de Cadeias Produtivas	9,41	30,0%
2.4	Índice de Exportações	9,99	2,5%
2.5	Índice de Desenvolvimento Tecnológico	7,09	11,3%
2.6	Índice de Impacto Ambiental	5,00	2,5%
2.7	Índice de Desconcentração Espacial	2,27	5,0%
2.8	Índice de Responsabilidade Social	6,00	2,5%
2.9a	Média Ponderada	5,09	100,0%
2.9b	**Índice de Aderência**	**6,70**	

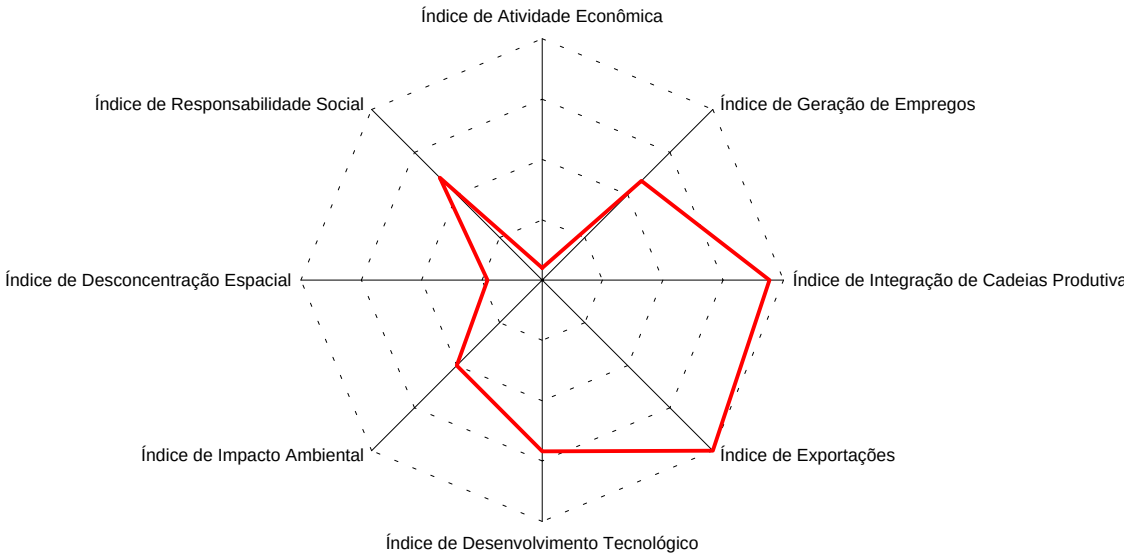

Índice de Aderência

1. Dados Gerais

1.1	Projeto	Bahia Pet	
1.2	Número Índice Atividade CNAE	55	
1.3	Município:	Simões Filho	
1.4	Comprometimento da oferta local já estabelecida?	0	(0=não;1=sim)
1.5	Faturamento Anual:	62.616.750	(R$)
1.6	Empregos Diretos Gerados (declarados):	45	
1.7	Insumos Locais (% sobre custos totais de matéria prima):	95%	
1.8	Produção consumida por empresas locais:	0%	
1.9	Produção Exportada (bens finais e intermediários):	0%	
1.10	Investimentos em P&D (% fat.)	0,50%	
1.11	Impacto Ambiental (0=nulo;+1=positivo):	7,5	
1.12	Dados Responsabilidade Social (responder questionário)	4	

2. Índice de Aderência

		Valor	Peso
2.1	Índice de Atividade Econômica	8,65	35,0%
2.2	Índice de Geração de Empregos	1,26	11,3%
2.3	Índice de Integração de Cadeias Produtivas	9,14	30,0%
2.4	Índice de Exportações	0,00	2,5%
2.5	Índice de Desenvolvimento Tecnológico	7,06	11,3%
2.6	Índice de Impacto Ambiental	7,50	2,5%
2.7	Índice de Desconcentração Espacial	3,73	5,0%
2.8	Índice de Responsabilidade Social	6,00	2,5%
2.9a	Média Ponderada	7,23	100,0%
2.9b	**Índice de Aderência**	**8,93**	

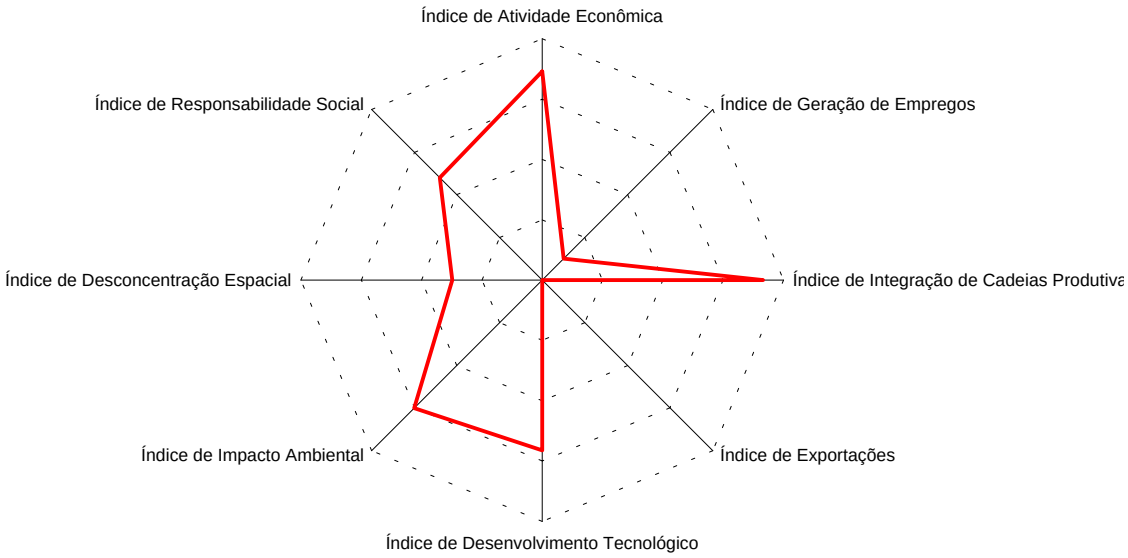

Índice de Aderência

1. Dados Gerais

1.1	Projeto	BahiaTec	
1.2	Número Índice Atividade CNAE	66	
1.3	Município:	Ilhéus	
1.4	Comprometimento da oferta local já estabelecida?	0	(0=não;1=sim)
1.5	Faturamento Anual:	141.987.000	(R$)
1.6	Empregos Diretos Gerados (declarados):	300	
1.7	Insumos Locais (% sobre custos totais de matéria prima):	0%	
1.8	Produção consumida por empresas locais:	0%	
1.9	Produção Exportada (bens finais e intermediários):	0%	
1.10	Investimentos em P&D (% fat.)	0,50%	
1.11	Impacto Ambiental (0=nulo;+1=positivo):	5	
1.12	Dados Responsabilidade Social (responder questionário)	4	

2. Índice de Aderência

		Valor	Peso
2.1	Índice de Atividade Econômica	8,01	35,0%
2.2	Índice de Geração de Empregos	1,30	11,3%
2.3	Índice de Integração de Cadeias Produtivas	0,00	30,0%
2.4	Índice de Exportações	0,00	2,5%
2.5	Índice de Desenvolvimento Tecnológico	9,01	11,3%
2.6	Índice de Impacto Ambiental	5,00	2,5%
2.7	Índice de Desconcentração Espacial	7,22	5,0%
2.8	Índice de Responsabilidade Social	6,00	2,5%
2.9a	Média Ponderada	4,60	100,0%
2.9b	**Índice de Aderência**	**5,95**	

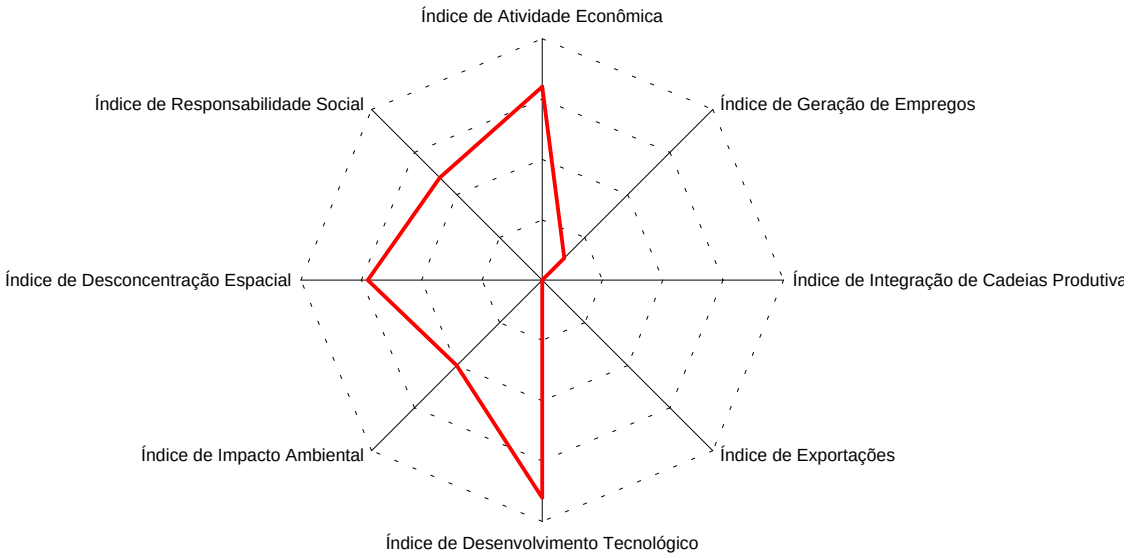

Índice de Aderência

1. Dados Gerais

1.1	Projeto	Balraft	
1.2	Número Índice Atividade CNAE	50	
1.3	Município:	Santo Amaro	
1.4	Comprometimento da oferta local já estabelecida?	0	(0=não;1=sim)
1.5	Faturamento Anual:	61.526.000	(R$)
1.6	Empregos Diretos Gerados (declarados):	60	
1.7	Insumos Locais (% sobre custos totais de matéria prima):	48%	
1.8	Produção consumida por empresas locais:	0%	
1.9	Produção Exportada (bens finais e intermediários):	0%	
1.10	Investimentos em P&D (% fat.)	0,50%	
1.11	Impacto Ambiental (0=nulo;+1=positivo):	3	
1.12	Dados Responsabilidade Social (responder questionário)	4	

2. Índice de Aderência

		Valor	Peso
2.1	Índice de Atividade Econômica	0,51	35,0%
2.2	Índice de Geração de Empregos	1,09	11,3%
2.3	Índice de Integração de Cadeias Produtivas	7,08	30,0%
2.4	Índice de Exportações	0,00	2,5%
2.5	Índice de Desenvolvimento Tecnológico	6,97	11,3%
2.6	Índice de Impacto Ambiental	3,00	2,5%
2.7	Índice de Desconcentração Espacial	8,53	5,0%
2.8	Índice de Responsabilidade Social	6,00	2,5%
2.9a	Média Ponderada	3,86	100,0%
2.9b	**Índice de Aderência**	**4,71**	

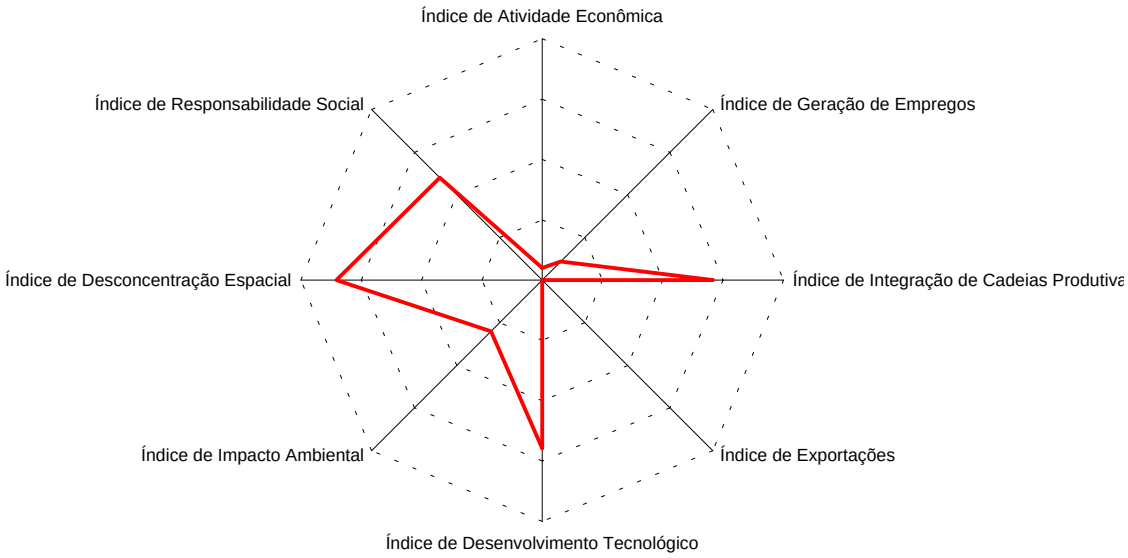

Índice de Aderência

1. Dados Gerais

1.1	Projeto	BMD Têxtil	
1.2	Número Índice Atividade CNAE	38	
1.3	Município:	Camaçari	
1.4	Comprometimento da oferta local já estabelecida?	0	(0=não;1=sim)
1.5	Faturamento Anual:	11.847.000	(R$)
1.6	Empregos Diretos Gerados (declarados):	19	
1.7	Insumos Locais (% sobre custos totais de matéria prima):	31%	
1.8	Produção consumida por empresas locais:	50%	
1.9	Produção Exportada (bens finais e intermediários):	0%	
1.10	Investimentos em P&D (% fat.)	0,50%	
1.11	Impacto Ambiental (0=nulo;+1=positivo):	5	
1.12	Dados Responsabilidade Social (responder questionário)	4	

2. Índice de Aderência

		Valor	Peso
2.1	Índice de Atividade Econômica	4,60	35,0%
2.2	Índice de Geração de Empregos	1,28	11,3%
2.3	Índice de Integração de Cadeias Produtivas	6,51	30,0%
2.4	Índice de Exportações	0,00	2,5%
2.5	Índice de Desenvolvimento Tecnológico	2,92	11,3%
2.6	Índice de Impacto Ambiental	5,00	2,5%
2.7	Índice de Desconcentração Espacial	2,27	5,0%
2.8	Índice de Responsabilidade Social	6,00	2,5%
2.9a	Média Ponderada	4,42	100,0%
2.9b	**Índice de Aderência**	**5,66**	

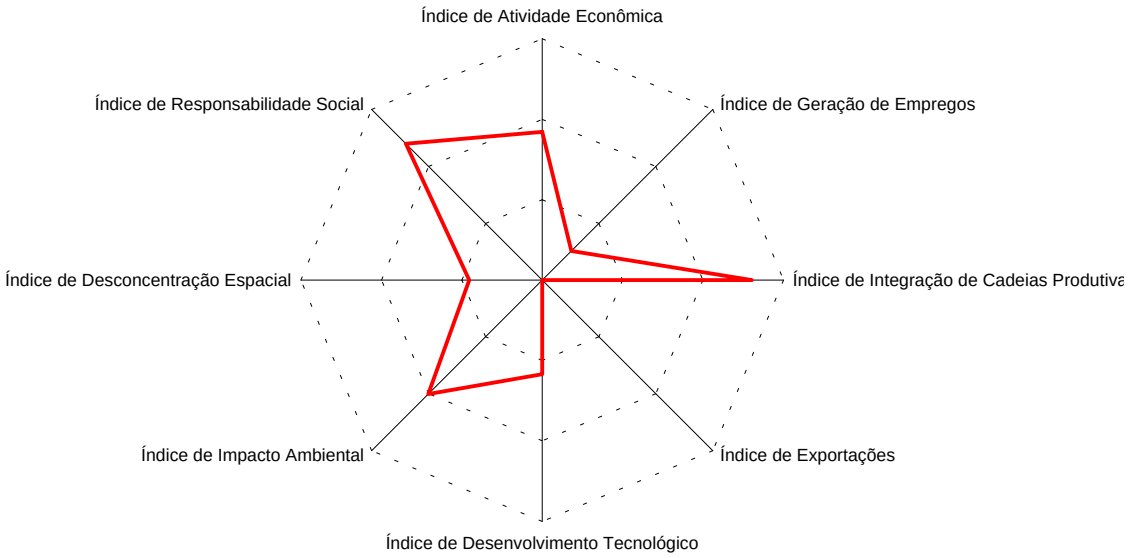

Índice de Aderência

1. Dados Gerais

1.1	Projeto	CAF Santa Bárbara	
1.2	Número Índice Atividade CNAE	46	
1.3	Município:	Teixeira de Freitas	
1.4	Comprometimento da oferta local já estabelecida?	0	(0=não;1=sim)
1.5	Faturamento Anual:	7.970.000	(R$)
1.6	Empregos Diretos Gerados (declarados):	226	
1.7	Insumos Locais (% sobre custos totais de matéria prima):	31%	
1.8	Produção consumida por empresas locais:	52%	
1.9	Produção Exportada (bens finais e intermediários):	22%	
1.10	Investimentos em P&D (% fat.)	0,50%	
1.11	Impacto Ambiental (0=nulo;+1=positivo):	3	
1.12	Dados Responsabilidade Social (responder questionário)	4	

2. Índice de Aderência

		Valor	Peso
2.1	Índice de Atividade Econômica	5,53	35,0%
2.2	Índice de Geração de Empregos	8,53	11,3%
2.3	Índice de Integração de Cadeias Produtivas	5,88	30,0%
2.4	Índice de Exportações	5,99	2,5%
2.5	Índice de Desenvolvimento Tecnológico	2,93	11,3%
2.6	Índice de Impacto Ambiental	3,00	2,5%
2.7	Índice de Desconcentração Espacial	8,21	5,0%
2.8	Índice de Responsabilidade Social	6,00	2,5%
2.9a	Média Ponderada	5,77	100,0%
2.9b	**Índice de Aderência**	**7,59**	

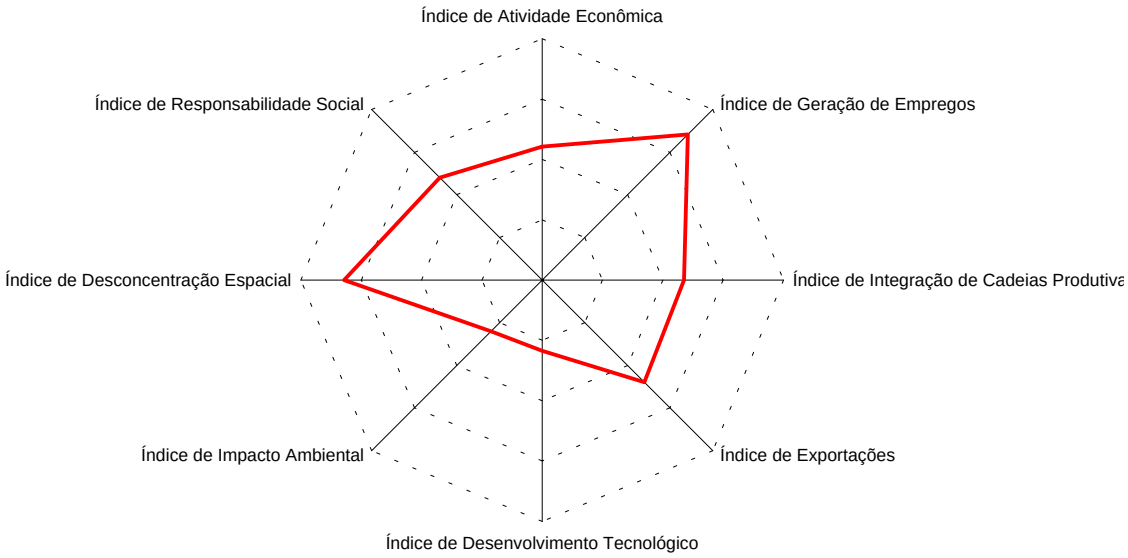

Índice de Aderência

1. Dados Gerais

1.1	Projeto	Calçados Ramarim	
1.2	Número Índice Atividade CNAE	39	
1.3	Município:	Jequié	
1.4	Comprometimento da oferta local já estabelecida?	0	(0=não;1=sim)
1.5	Faturamento Anual:	58.357.000	(R$)
1.6	Empregos Diretos Gerados (declarados):	992	
1.7	Insumos Locais (% sobre custos totais de matéria prima):	26%	
1.8	Produção consumida por empresas locais:	0%	
1.9	Produção Exportada (bens finais e intermediários):	0%	
1.10	Investimentos em P&D (% fat.)	0,50%	
1.11	Impacto Ambiental (0=nulo;+1=positivo):	5	
1.12	Dados Responsabilidade Social (responder questionário)	4	

2. Índice de Aderência

		Valor	Peso
2.1	Índice de Atividade Econômica	1,67	35,0%
2.2	Índice de Geração de Empregos	6,82	11,3%
2.3	Índice de Integração de Cadeias Produtivas	4,78	30,0%
2.4	Índice de Exportações	0,00	2,5%
2.5	Índice de Desenvolvimento Tecnológico	3,59	11,3%
2.6	Índice de Impacto Ambiental	5,00	2,5%
2.7	Índice de Desconcentração Espacial	8,13	5,0%
2.8	Índice de Responsabilidade Social	6,00	2,5%
2.9a	Média Ponderada	3,87	100,0%
2.9b	**Índice de Aderência**	**4,72**	

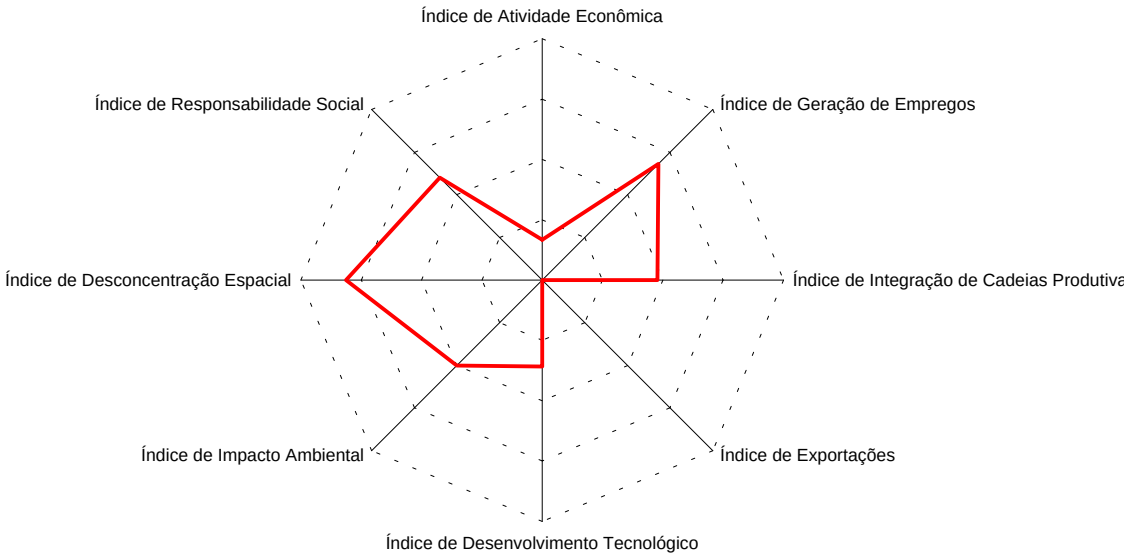

Índice de Aderência

1. Dados Gerais

1.1	Projeto	Campelo	
1.2	Número Índice Atividade CNAE	41	
1.3	Município:	Juazeiro	
1.4	Comprometimento da oferta local já estabelecida?	0	(0=não;1=sim)
1.5	Faturamento Anual:	56.384.000	(R$)
1.6	Empregos Diretos Gerados (declarados):	82	
1.7	Insumos Locais (% sobre custos totais de matéria prima):	72%	
1.8	Produção consumida por empresas locais:	0%	
1.9	Produção Exportada (bens finais e intermediários):	53%	
1.10	Investimentos em P&D (% fat.)	0,50%	
1.11	Impacto Ambiental (0=nulo;+1=positivo):	3	
1.12	Dados Responsabilidade Social (responder questionário)	4	

2. Índice de Aderência

		Valor	Peso
2.1	Índice de Atividade Econômica	2,39	35,0%
2.2	Índice de Geração de Empregos	1,68	11,3%
2.3	Índice de Integração de Cadeias Produtivas	8,29	30,0%
2.4	Índice de Exportações	9,97	2,5%
2.5	Índice de Desenvolvimento Tecnológico	3,49	11,3%
2.6	Índice de Impacto Ambiental	3,00	2,5%
2.7	Índice de Desconcentração Espacial	7,77	5,0%
2.8	Índice de Responsabilidade Social	6,00	2,5%
2.9a	Média Ponderada	4,77	100,0%
2.9b	**Índice de Aderência**	**6,21**	

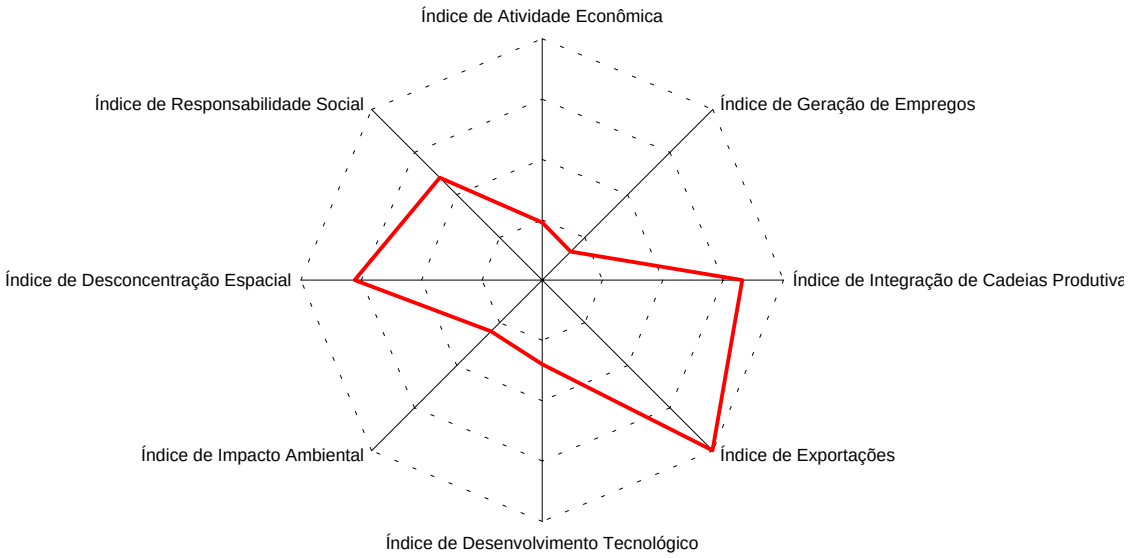

Índice de Aderência

1. Dados Gerais

1.1	Projeto	CBR	
1.2	Número Índice Atividade CNAE	36	
1.3	Município:	Dias D'ávila	
1.4	Comprometimento da oferta local já estabelecida?	0	(0=não;1=sim)
1.5	Faturamento Anual:	6.240.000	(R$)
1.6	Empregos Diretos Gerados (declarados):	40	
1.7	Insumos Locais (% sobre custos totais de matéria prima):	95%	
1.8	Produção consumida por empresas locais:	0%	
1.9	Produção Exportada (bens finais e intermediários):	0%	
1.10	Investimentos em P&D (% fat.)	0,50%	
1.11	Impacto Ambiental (0=nulo;+1=positivo):	5	
1.12	Dados Responsabilidade Social (responder questionário)	4	

2. Índice de Aderência

		Valor	Peso
2.1	Índice de Atividade Econômica	2,61	35,0%
2.2	Índice de Geração de Empregos	4,42	11,3%
2.3	Índice de Integração de Cadeias Produtivas	5,40	30,0%
2.4	Índice de Exportações	0,00	2,5%
2.5	Índice de Desenvolvimento Tecnológico	5,24	11,3%
2.6	Índice de Impacto Ambiental	5,00	2,5%
2.7	Índice de Desconcentração Espacial	4,32	5,0%
2.8	Índice de Responsabilidade Social	6,00	2,5%
2.9a	Média Ponderada	4,11	100,0%
2.9b	**Índice de Aderência**	**5,14**	

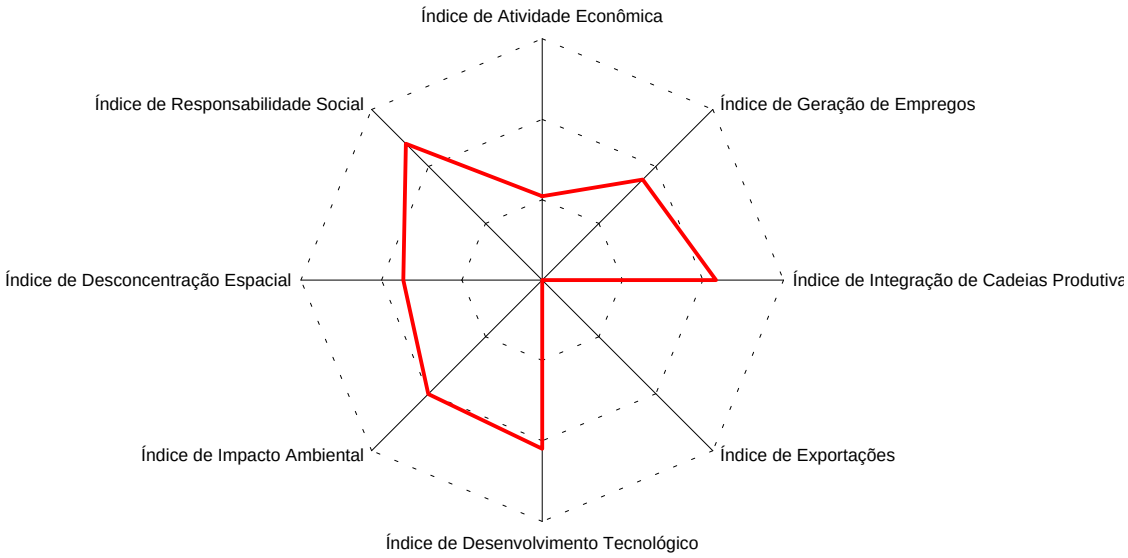

Índice de Aderência

1. Dados Gerais

1.1	Projeto	Centrotampa	
1.2	Número Índice Atividade CNAE	59	
1.3	Município:	Simões Filho	
1.4	Comprometimento da oferta local já estabelecida?	0	(0=não;1=sim)
1.5	Faturamento Anual:	78.250.000	(R$)
1.6	Empregos Diretos Gerados (declarados):	79	
1.7	Insumos Locais (% sobre custos totais de matéria prima):	80%	
1.8	Produção consumida por empresas locais:	100%	
1.9	Produção Exportada (bens finais e intermediários):	0%	
1.10	Investimentos em P&D (% fat.)	0,50%	
1.11	Impacto Ambiental (0=nulo;+1=positivo):	5	
1.12	Dados Responsabilidade Social (responder questionário)	4	

2. Índice de Aderência

		Valor	Peso
2.1	Índice de Atividade Econômica	5,71	35,0%
2.2	Índice de Geração de Empregos	1,24	11,3%
2.3	Índice de Integração de Cadeias Produtivas	9,97	30,0%
2.4	Índice de Exportações	0,00	2,5%
2.5	Índice de Desenvolvimento Tecnológico	6,82	11,3%
2.6	Índice de Impacto Ambiental	5,00	2,5%
2.7	Índice de Desconcentração Espacial	3,73	5,0%
2.8	Índice de Responsabilidade Social	6,00	2,5%
2.9a	Média Ponderada	6,36	100,0%
2.9b	**Índice de Aderência**	**8,22**	

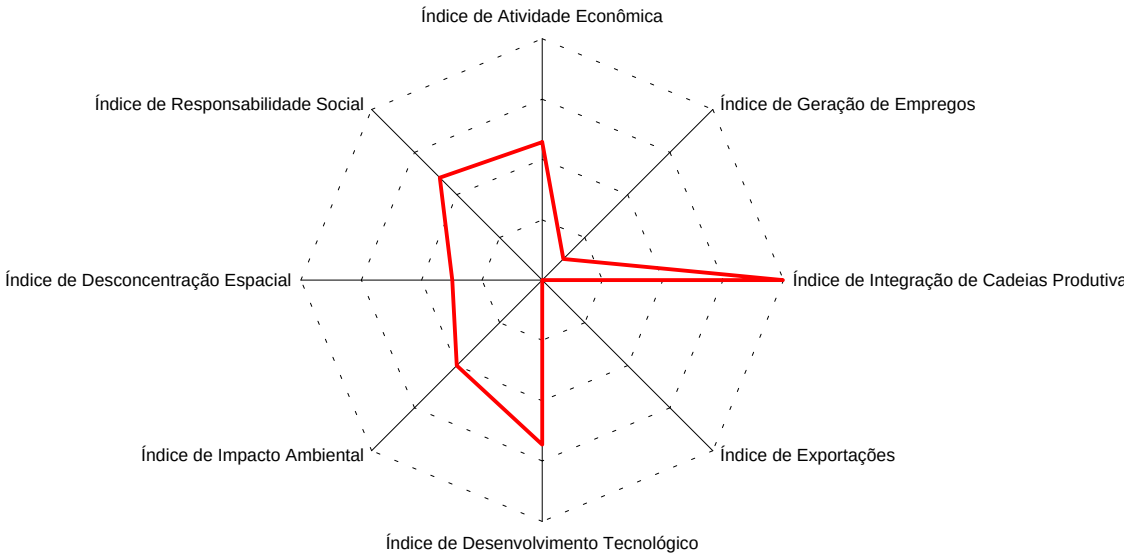

Índice de Aderência

1. Dados Gerais

1.1	Projeto	Chocolates Axé Bahia	
1.2	Número Índice Atividade CNAE	35	
1.3	Município:	Salvador	
1.4	Comprometimento da oferta local já estabelecida?	0	(0=não;1=sim)
1.5	Faturamento Anual:	14.503.900	(R$)
1.6	Empregos Diretos Gerados (declarados):		
1.7	Insumos Locais (% sobre custos totais de matéria prima):	50%	
1.8	Produção consumida por empresas locais:	0%	
1.9	Produção Exportada (bens finais e intermediários):	91%	
1.10	Investimentos em P&D (% fat.)	0,50%	
1.11	Impacto Ambiental (0=nulo;+1=positivo):	5	
1.12	Dados Responsabilidade Social (responder questionário)	4	

2. Índice de Aderência

		Valor	Peso
2.1	Índice de Atividade Econômica	2,93	35,0%
2.2	Índice de Geração de Empregos	0,81	11,3%
2.3	Índice de Integração de Cadeias Produtivas	4,64	30,0%
2.4	Índice de Exportações	9,94	2,5%
2.5	Índice de Desenvolvimento Tecnológico	5,47	11,3%
2.6	Índice de Impacto Ambiental	5,00	2,5%
2.7	Índice de Desconcentração Espacial	0,00	5,0%
2.8	Índice de Responsabilidade Social	6,00	2,5%
2.9a	Média Ponderada	3,65	100,0%
2.9b	**Índice de Aderência**	**4,33**	

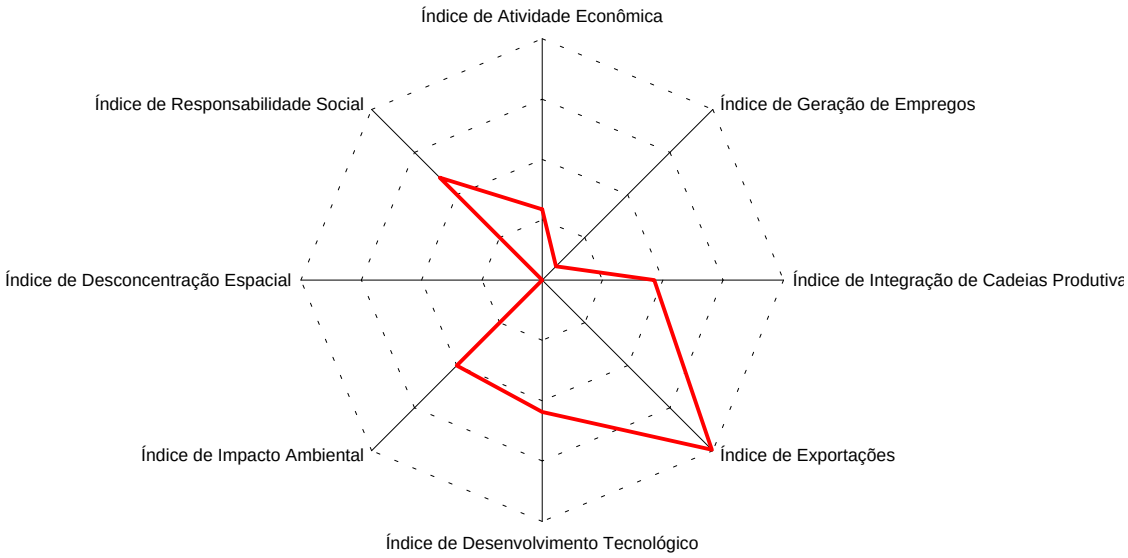

Índice de Aderência

1. Dados Gerais

1.1	Projeto	Cosméticos Juliana	
1.2	Número Índice Atividade CNAE	54	
1.3	Município:	Simões Filho	
1.4	Comprometimento da oferta local já estabelecida?	1	(0=não;1=sim)
1.5	Faturamento Anual:	3.423.000	(R$)
1.6	Empregos Diretos Gerados (declarados):	30	
1.7	Insumos Locais (% sobre custos totais de matéria prima):	30%	
1.8	Produção consumida por empresas locais:	0%	
1.9	Produção Exportada (bens finais e intermediários):	0%	
1.10	Investimentos em P&D (% fat.)	0,50%	
1.11	Impacto Ambiental (0=nulo;+1=positivo):	5	
1.12	Dados Responsabilidade Social (responder questionário)	4	

2. Índice de Aderência

		Valor	Peso
2.1	Índice de Atividade Econômica	0,00	35,0%
2.2	Índice de Geração de Empregos	4,63	11,3%
2.3	Índice de Integração de Cadeias Produtivas	1,66	30,0%
2.4	Índice de Exportações	0,00	2,5%
2.5	Índice de Desenvolvimento Tecnológico	2,31	11,3%
2.6	Índice de Impacto Ambiental	5,00	2,5%
2.7	Índice de Desconcentração Espacial	3,73	5,0%
2.8	Índice de Responsabilidade Social	6,00	2,5%
2.9a	Média Ponderada	1,74	100,0%
2.9b	**Índice de Aderência**	**1,21**	

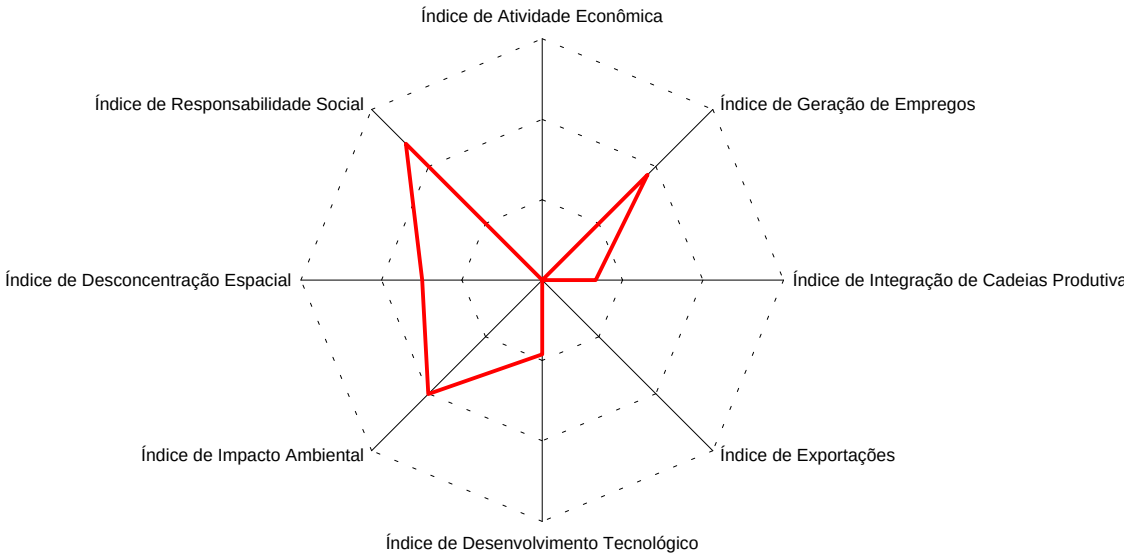

Índice de Aderência

1. Dados Gerais

1.1	Projeto	Cyana Perfumaria	
1.2	Número Índice Atividade CNAE	54	
1.3	Município:	Vitória da Conquista	
1.4	Comprometimento da oferta local já estabelecida?	0	(0=não;1=sim)
1.5	Faturamento Anual:	291.541	(R$)
1.6	Empregos Diretos Gerados (declarados):		
1.7	Insumos Locais (% sobre custos totais de matéria prima):	10%	
1.8	Produção consumida por empresas locais:	0%	
1.9	Produção Exportada (bens finais e intermediários):	0%	
1.10	Investimentos em P&D (% fat.)	0,50%	
1.11	Impacto Ambiental (0=nulo;+1=positivo):	5	
1.12	Dados Responsabilidade Social (responder questionário)	4	

2. Índice de Aderência

		Valor	Peso
2.1	Índice de Atividade Econômica	1,47	35,0%
2.2	Índice de Geração de Empregos	0,15	11,3%
2.3	Índice de Integração de Cadeias Produtivas	0,18	30,0%
2.4	Índice de Exportações	0,00	2,5%
2.5	Índice de Desenvolvimento Tecnológico	2,02	11,3%
2.6	Índice de Impacto Ambiental	5,00	2,5%
2.7	Índice de Desconcentração Espacial	7,52	5,0%
2.8	Índice de Responsabilidade Social	6,00	2,5%
2.9a	Média Ponderada	1,46	100,0%
2.9b	**Índice de Aderência**	**0,87**	

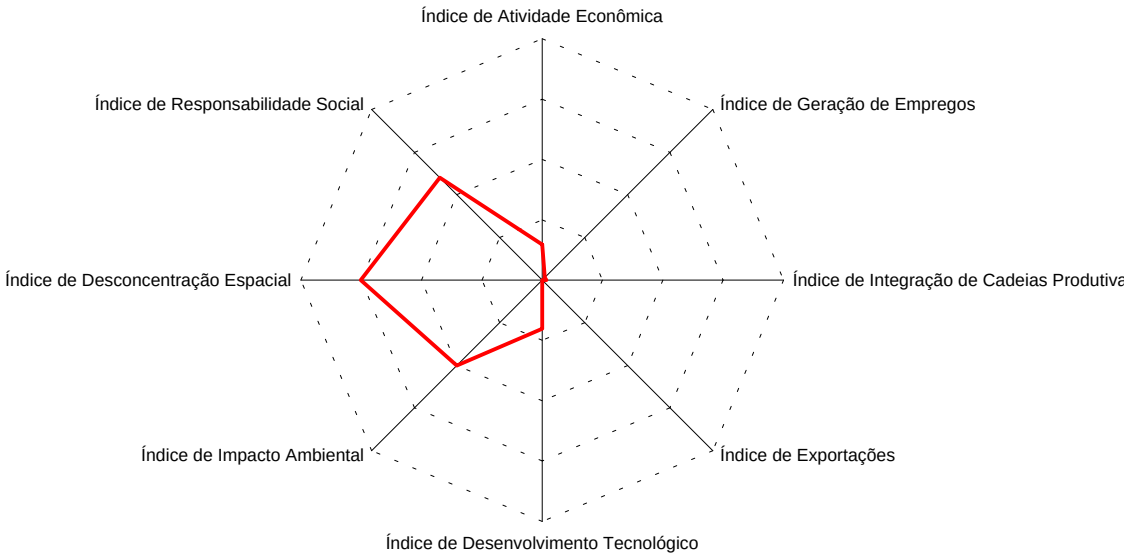

Índice de Aderência

1. Dados Gerais

1.1	Projeto	Ford - Projeto Amazon	
1.2	Número Índice Atividade CNAE	70	
1.3	Município:	Camaçari	
1.4	Comprometimento da oferta local já estabelecida?	0	(0=não;1=sim)
1.5	Faturamento Anual:	6.800.000.000	(R$)
1.6	Empregos Diretos Gerados (declarados):	5.000	
1.7	Insumos Locais (% sobre custos totais de matéria prima):	60%	
1.8	Produção consumida por empresas locais:	0%	
1.9	Produção Exportada (bens finais e intermediários):	25%	
1.10	Investimentos em P&D (% fat.)	0,50%	
1.11	Impacto Ambiental (0=nulo;+1=positivo):	7,5	
1.12	Dados Responsabilidade Social (responder questionário)	4	

2. Índice de Aderência

		Valor	Peso
2.1	Índice de Atividade Econômica	8,01	35,0%
2.2	Índice de Geração de Empregos	0,93	11,3%
2.3	Índice de Integração de Cadeias Produtivas	10,00	30,0%
2.4	Índice de Exportações	10,00	2,5%
2.5	Índice de Desenvolvimento Tecnológico	7,82	11,3%
2.6	Índice de Impacto Ambiental	7,50	2,5%
2.7	Índice de Desconcentração Espacial	2,27	5,0%
2.8	Índice de Responsabilidade Social	6,00	2,5%
2.9a	Média Ponderada	7,49	100,0%
2.9b	**Índice de Aderência**	**9,09**	

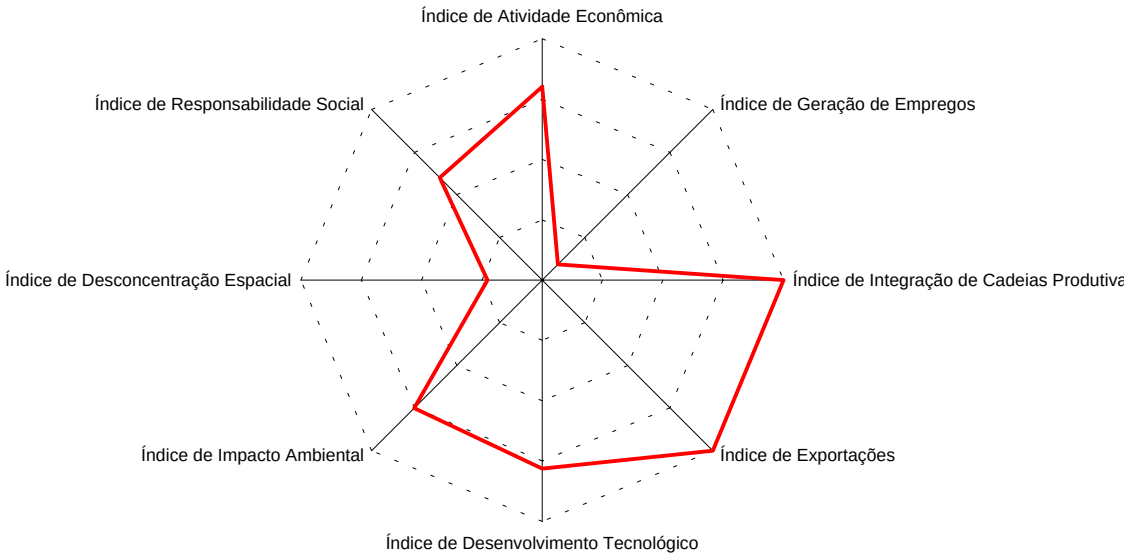

Índice de Aderência

1. Dados Gerais

1.1	Projeto	Golden Beach	
1.2	Número Índice Atividade CNAE	81	
1.3	Município:	Ilhéus	
1.4	Comprometimento da oferta local já estabelecida?	0	(0=não;1=sim)
1.5	Faturamento Anual:	3.122.000	(R$)
1.6	Empregos Diretos Gerados (declarados):	70	
1.7	Insumos Locais (% sobre custos totais de matéria prima):	91%	
1.8	Produção consumida por empresas locais:	0%	
1.9	Produção Exportada (bens finais e intermediários):	0%	
1.10	Investimentos em P&D (% fat.)	0,50%	
1.11	Impacto Ambiental (0=nulo;+1=positivo):	9	
1.12	Dados Responsabilidade Social (responder questionário)	4	

2. Índice de Aderência

		Valor	Peso
2.1	Índice de Atividade Econômica	2,35	60,0%
2.2	Índice de Geração de Empregos	8,04	25,0%
2.3	Índice de Integração de Cadeias Produtivas	4,09	0,0%
2.4	Índice de Exportações	0,00	0,0%
2.5	Índice de Desenvolvimento Tecnológico	2,66	0,0%
2.6	Índice de Impacto Ambiental	9,00	0,0%
2.7	Índice de Desconcentração Espacial	7,22	12,5%
2.8	Índice de Responsabilidade Social	6,00	2,5%
2.9a	Média Ponderada	4,47	100,0%
2.9b	**Índice de Aderência**	**5,74**	

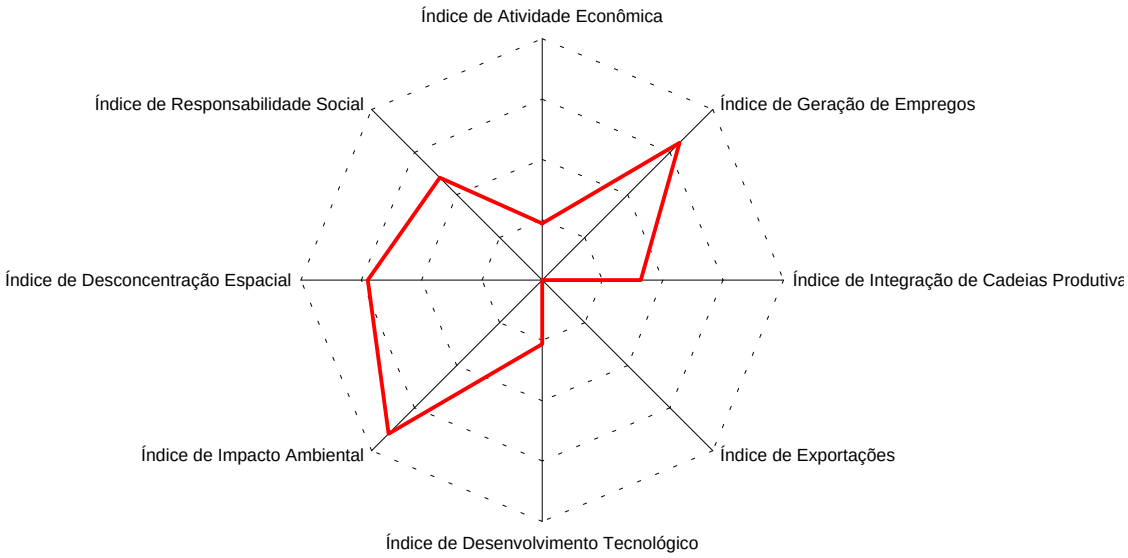

Índice de Aderência

1. Dados Gerais

1.1	Projeto	Goyana da Bahia	
1.2	Número Índice Atividade CNAE	55	
1.3	Município:	Simões Filho	
1.4	Comprometimento da oferta local já estabelecida?	0	(0=não;1=sim)
1.5	Faturamento Anual:	22.242.000	(R$)
1.6	Empregos Diretos Gerados (declarados):	86	
1.7	Insumos Locais (% sobre custos totais de matéria prima):	100%	
1.8	Produção consumida por empresas locais:	0%	
1.9	Produção Exportada (bens finais e intermediários):	0%	
1.10	Investimentos em P&D (% fat.)	0,50%	
1.11	Impacto Ambiental (0=nulo;+1=positivo):	5	
1.12	Dados Responsabilidade Social (responder questionário)	4	

2. Índice de Aderência

		Valor	Peso
2.1	Índice de Atividade Econômica	8,65	35,0%
2.2	Índice de Geração de Empregos	2,93	11,3%
2.3	Índice de Integração de Cadeias Produtivas	7,86	30,0%
2.4	Índice de Exportações	0,00	2,5%
2.5	Índice de Desenvolvimento Tecnológico	6,69	11,3%
2.6	Índice de Impacto Ambiental	5,00	2,5%
2.7	Índice de Desconcentração Espacial	3,73	5,0%
2.8	Índice de Responsabilidade Social	6,00	2,5%
2.9a	Média Ponderada	6,93	100,0%
2.9b	**Índice de Aderência**	**8,71**	

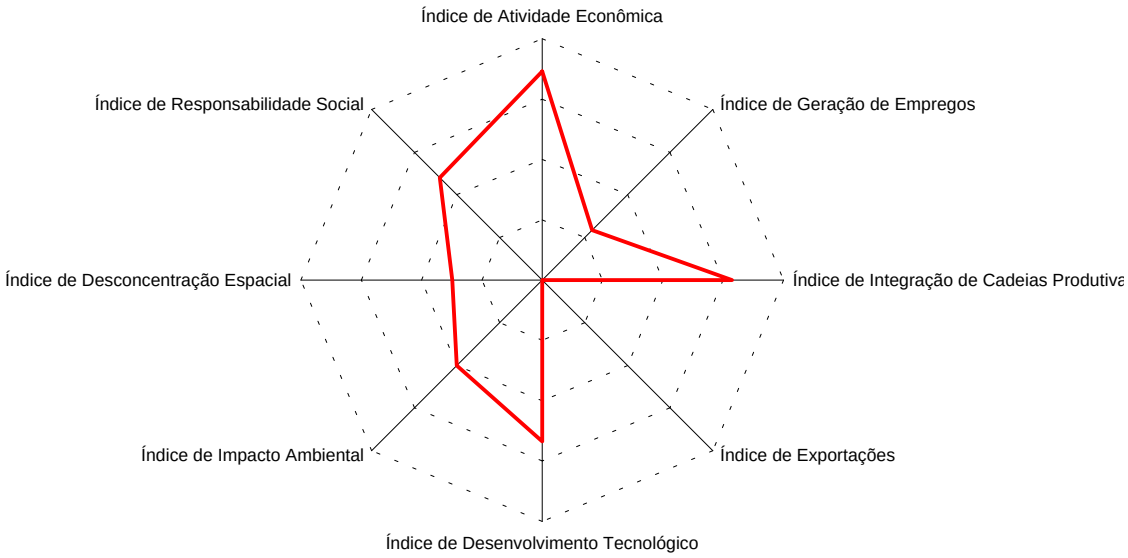

Índice de Aderência

1. Dados Gerais

1.1	Projeto	Granita	
1.2	Número Índice Atividade CNAE	57	
1.3	Município:	Feira de Santana	
1.4	Comprometimento da oferta local já estabelecida?	0	(0=não;1=sim)
1.5	Faturamento Anual:	1.260.000	(R$)
1.6	Empregos Diretos Gerados (declarados):	19	
1.7	Insumos Locais (% sobre custos totais de matéria prima):	100%	
1.8	Produção consumida por empresas locais:	0%	
1.9	Produção Exportada (bens finais e intermediários):	0%	
1.10	Investimentos em P&D (% fat.)	0,50%	
1.11	Impacto Ambiental (0=nulo;+1=positivo):	3	
1.12	Dados Responsabilidade Social (responder questionário)	4	

2. Índice de Aderência

		Valor	Peso
2.1	Índice de Atividade Econômica	1,80	35,0%
2.2	Índice de Geração de Empregos	6,64	11,3%
2.3	Índice de Integração de Cadeias Produtivas	3,07	30,0%
2.4	Índice de Exportações	0,00	2,5%
2.5	Índice de Desenvolvimento Tecnológico	6,40	11,3%
2.6	Índice de Impacto Ambiental	3,00	2,5%
2.7	Índice de Desconcentração Espacial	6,66	5,0%
2.8	Índice de Responsabilidade Social	6,00	2,5%
2.9a	Média Ponderada	3,58	100,0%
2.9b	**Índice de Aderência**	**4,21**	

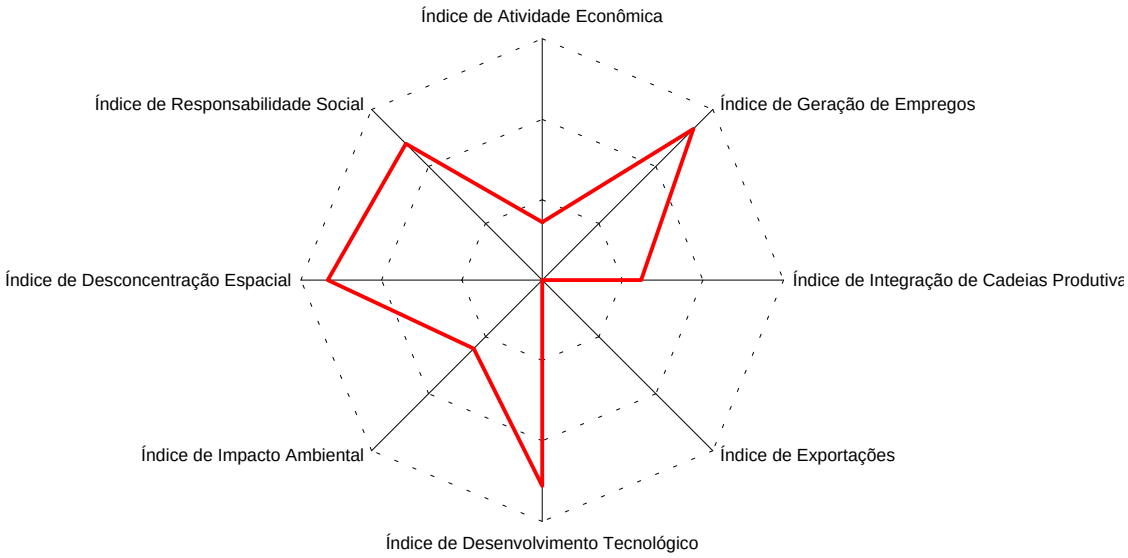

Índice de Aderência

1. Dados Gerais

1.1	Projeto	Indústria Buri	
1.2	Número Índice Atividade CNAE	72	
1.3	Município:	Bel Monte	
1.4	Comprometimento da oferta local já estabelecida?	0	(0=não;1=sim)
1.5	Faturamento Anual:	768.369	(R$)
1.6	Empregos Diretos Gerados (declarados):		
1.7	Insumos Locais (% sobre custos totais de matéria prima):	76%	
1.8	Produção consumida por empresas locais:	0%	
1.9	Produção Exportada (bens finais e intermediários):	0%	
1.10	Investimentos em P&D (% fat.)	0,50%	
1.11	Impacto Ambiental (0=nulo;+1=positivo):	5	
1.12	Dados Responsabilidade Social (responder questionário)	4	

2. Índice de Aderência

		Valor	Peso
2.1	Índice de Atividade Econômica	1,25	35,0%
2.2	Índice de Geração de Empregos	1,08	11,3%
2.3	Índice de Integração de Cadeias Produtivas	1,96	30,0%
2.4	Índice de Exportações	0,00	2,5%
2.5	Índice de Desenvolvimento Tecnológico	2,52	11,3%
2.6	Índice de Impacto Ambiental	5,00	2,5%
2.7	Índice de Desconcentração Espacial	8,83	5,0%
2.8	Índice de Responsabilidade Social	6,00	2,5%
2.9a	Média Ponderada	2,15	100,0%
2.9b	**Índice de Aderência**	**1,79**	

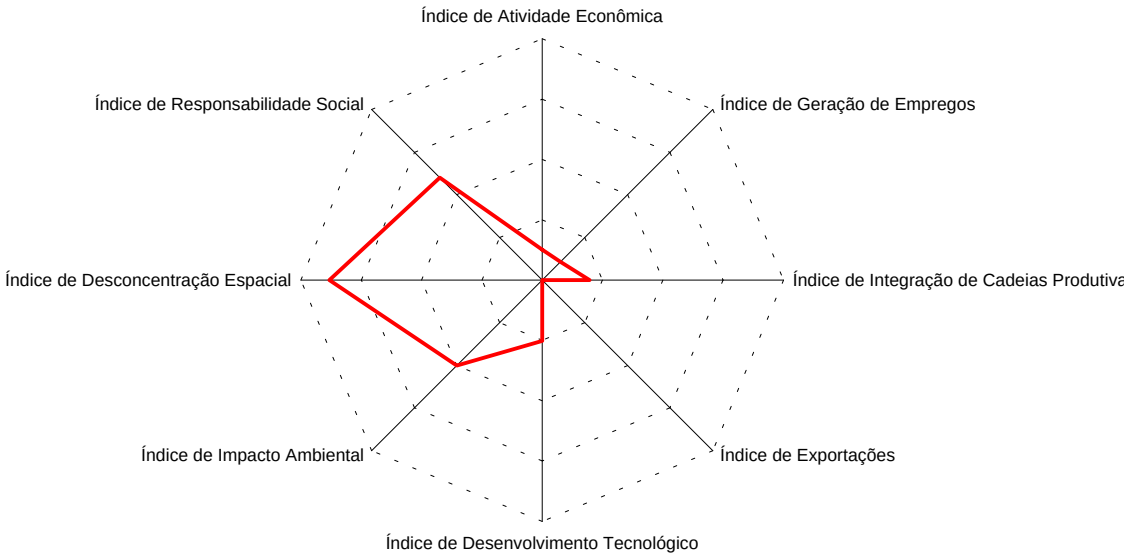

Índice de Aderência

1. Dados Gerais

1.1	Projeto	Itabuna Têxtil	
1.2	Número Índice Atividade CNAE	38	
1.3	Município:	Itabuna	
1.4	Comprometimento da oferta local já estabelecida?	0	(0=não;1=sim)
1.5	Faturamento Anual:	164.986.000	(R$)
1.6	Empregos Diretos Gerados (declarados):	1.974	
1.7	Insumos Locais (% sobre custos totais de matéria prima):	5%	
1.8	Produção consumida por empresas locais:	0%	
1.9	Produção Exportada (bens finais e intermediários):	10%	
1.10	Investimentos em P&D (% fat.)	0,50%	
1.11	Impacto Ambiental (0=nulo;+1=positivo):	5	
1.12	Dados Responsabilidade Social (responder questionário)	4	

2. Índice de Aderência

		Valor	Peso
2.1	Índice de Atividade Econômica	3,90	35,0%
2.2	Índice de Geração de Empregos	5,47	11,3%
2.3	Índice de Integração de Cadeias Produtivas	1,89	30,0%
2.4	Índice de Exportações	8,49	2,5%
2.5	Índice de Desenvolvimento Tecnológico	3,82	11,3%
2.6	Índice de Impacto Ambiental	5,00	2,5%
2.7	Índice de Desconcentração Espacial	6,94	5,0%
2.8	Índice de Responsabilidade Social	6,00	2,5%
2.9a	Média Ponderada	3,81	100,0%
2.9b	**Índice de Aderência**	**4,62**	

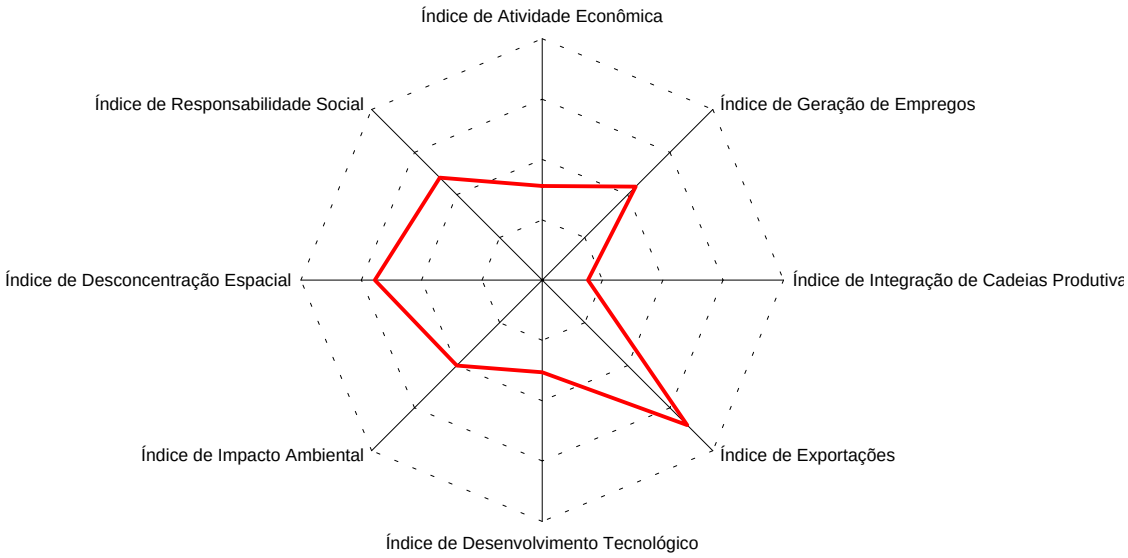

Índice de Aderência

1. Dados Gerais

1.1	Projeto	Jaguaripe	
1.2	Número Índice Atividade CNAE	54	
1.3	Município:	Muniz Ferreira	
1.4	Comprometimento da oferta local já estabelecida?	0	(0=não;1=sim)
1.5	Faturamento Anual:	24.874.000	(R$)
1.6	Empregos Diretos Gerados (declarados):	80	
1.7	Insumos Locais (% sobre custos totais de matéria prima):	83%	
1.8	Produção consumida por empresas locais:	60%	
1.9	Produção Exportada (bens finais e intermediários):	0%	
1.10	Investimentos em P&D (% fat.)	0,50%	
1.11	Impacto Ambiental (0=nulo;+1=positivo):	5	
1.12	Dados Responsabilidade Social (responder questionário)	4	

2. Índice de Aderência

		Valor	Peso
2.1	Índice de Atividade Econômica	5,78	35,0%
2.2	Índice de Geração de Empregos	2,85	11,3%
2.3	Índice de Integração de Cadeias Produtivas	9,24	30,0%
2.4	Índice de Exportações	0,00	2,5%
2.5	Índice de Desenvolvimento Tecnológico	2,84	11,3%
2.6	Índice de Impacto Ambiental	5,00	2,5%
2.7	Índice de Desconcentração Espacial	9,27	5,0%
2.8	Índice de Responsabilidade Social	6,00	2,5%
2.9a	Média Ponderada	6,17	100,0%
2.9b	**Índice de Aderência**	**8,04**	

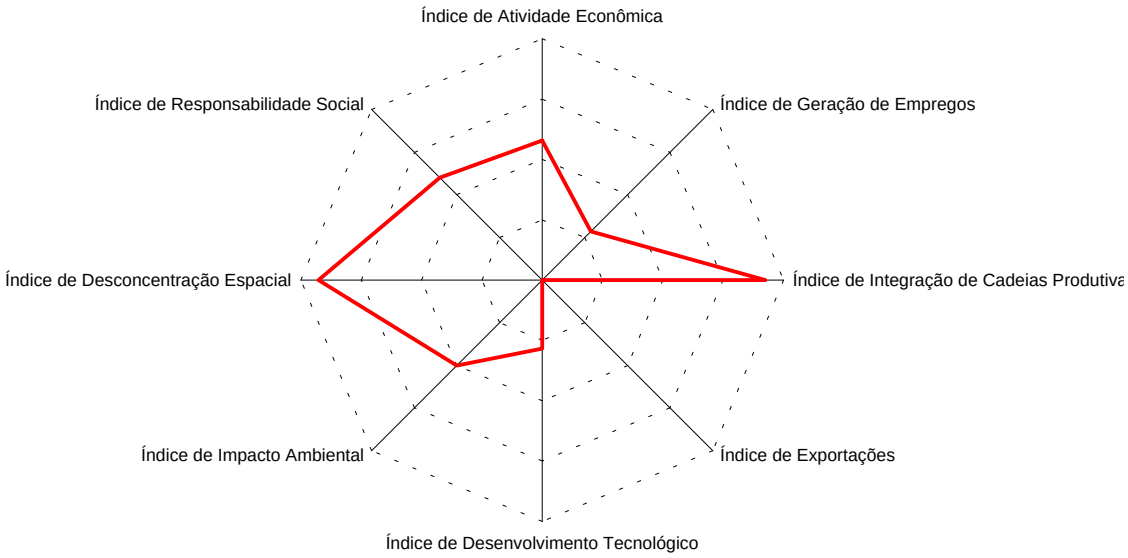

Índice de Aderência

1. Dados Gerais

1.1	Projeto	Laticínio Baixa Grande	
1.2	Número Índice Atividade CNAE	31	
1.3	Município:	Baixa Grande	
1.4	Comprometimento da oferta local já estabelecida?	0	(0=não;1=sim)
1.5	Faturamento Anual:	771.054	(R$)
1.6	Empregos Diretos Gerados (declarados):	9	
1.7	Insumos Locais (% sobre custos totais de matéria prima):	99%	
1.8	Produção consumida por empresas locais:	0%	
1.9	Produção Exportada (bens finais e intermediários):	0%	
1.10	Investimentos em P&D (% fat.)	0,50%	
1.11	Impacto Ambiental (0=nulo;+1=positivo):	5	
1.12	Dados Responsabilidade Social (responder questionário)	4	

2. Índice de Aderência

		Valor	Peso
2.1	Índice de Atividade Econômica	1,23	35,0%
2.2	Índice de Geração de Empregos	6,08	11,3%
2.3	Índice de Integração de Cadeias Produtivas	2,48	30,0%
2.4	Índice de Exportações	0,00	2,5%
2.5	Índice de Desenvolvimento Tecnológico	4,90	11,3%
2.6	Índice de Impacto Ambiental	5,00	2,5%
2.7	Índice de Desconcentração Espacial	9,15	5,0%
2.8	Índice de Responsabilidade Social	6,00	2,5%
2.9a	Média Ponderada	3,14	100,0%
2.9b	**Índice de Aderência**	**3,44**	

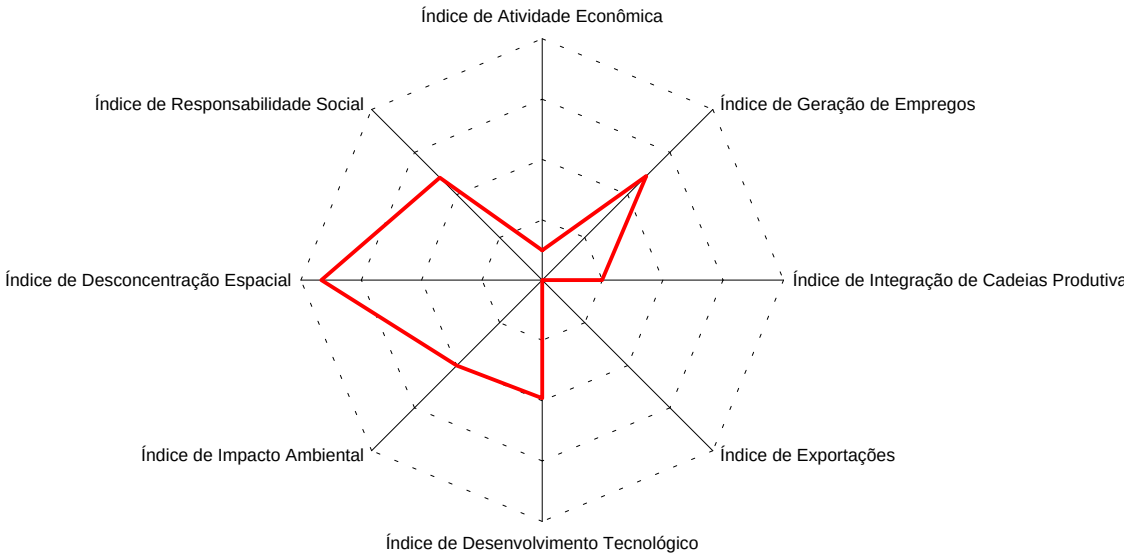

Índice de Aderência

1. Dados Gerais

1.1	Projeto	Laticínios Mariana	
1.2	Número Índice Atividade CNAE	31	
1.3	Município:	Alagoinhas	
1.4	Comprometimento da oferta local já estabelecida?	0	(0=não;1=sim)
1.5	Faturamento Anual:	688.050	(R$)
1.6	Empregos Diretos Gerados (declarados):	8	
1.7	Insumos Locais (% sobre custos totais de matéria prima):	100%	
1.8	Produção consumida por empresas locais:	0%	
1.9	Produção Exportada (bens finais e intermediários):	0%	
1.10	Investimentos em P&D (% fat.)	0,50%	
1.11	Impacto Ambiental (0=nulo;+1=positivo):	5	
1.12	Dados Responsabilidade Social (responder questionário)	4	

2. Índice de Aderência

		Valor	Peso
2.1	Índice de Atividade Econômica	0,56	35,0%
2.2	Índice de Geração de Empregos	6,08	11,3%
2.3	Índice de Integração de Cadeias Produtivas	2,38	30,0%
2.4	Índice de Exportações	0,00	2,5%
2.5	Índice de Desenvolvimento Tecnológico	4,89	11,3%
2.6	Índice de Impacto Ambiental	5,00	2,5%
2.7	Índice de Desconcentração Espacial	8,18	5,0%
2.8	Índice de Responsabilidade Social	6,00	2,5%
2.9a	Média Ponderada	2,83	100,0%
2.9b	**Índice de Aderência**	**2,89**	

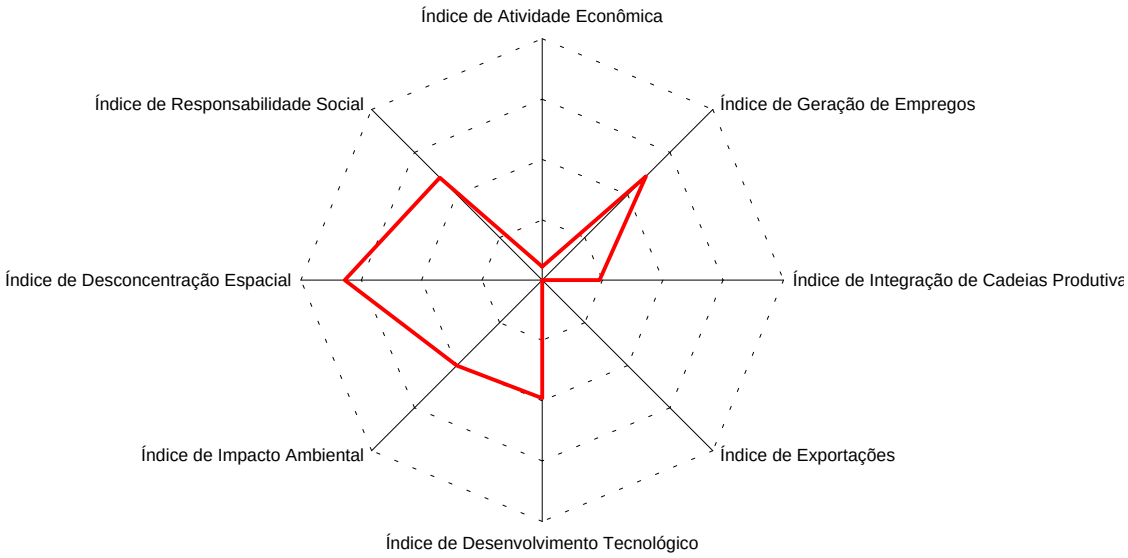

Índice de Aderência

1. Dados Gerais

1.1	Projeto	Litoral Indústria	
1.2	Número Índice Atividade CNAE	54	
1.3	Município:	Lauro de Freitas	
1.4	Comprometimento da oferta local já estabelecida?	0	(0=não;1=sim)
1.5	Faturamento Anual:	720.000	(R$)
1.6	Empregos Diretos Gerados (declarados):	24	
1.7	Insumos Locais (% sobre custos totais de matéria prima):	43%	
1.8	Produção consumida por empresas locais:	0%	
1.9	Produção Exportada (bens finais e intermediários):	0%	
1.10	Investimentos em P&D (% fat.)	0,50%	
1.11	Impacto Ambiental (0=nulo;+1=positivo):	5	
1.12	Dados Responsabilidade Social (responder questionário)	4	

2. Índice de Aderência

		Valor	Peso
2.1	Índice de Atividade Econômica	8,28	35,0%
2.2	Índice de Geração de Empregos	8,96	11,3%
2.3	Índice de Integração de Cadeias Produtivas	1,13	30,0%
2.4	Índice de Exportações	0,00	2,5%
2.5	Índice de Desenvolvimento Tecnológico	2,09	11,3%
2.6	Índice de Impacto Ambiental	5,00	2,5%
2.7	Índice de Desconcentração Espacial	4,36	5,0%
2.8	Índice de Responsabilidade Social	6,00	2,5%
2.9a	Média Ponderada	4,97	100,0%
2.9b	**Índice de Aderência**	**6,52**	

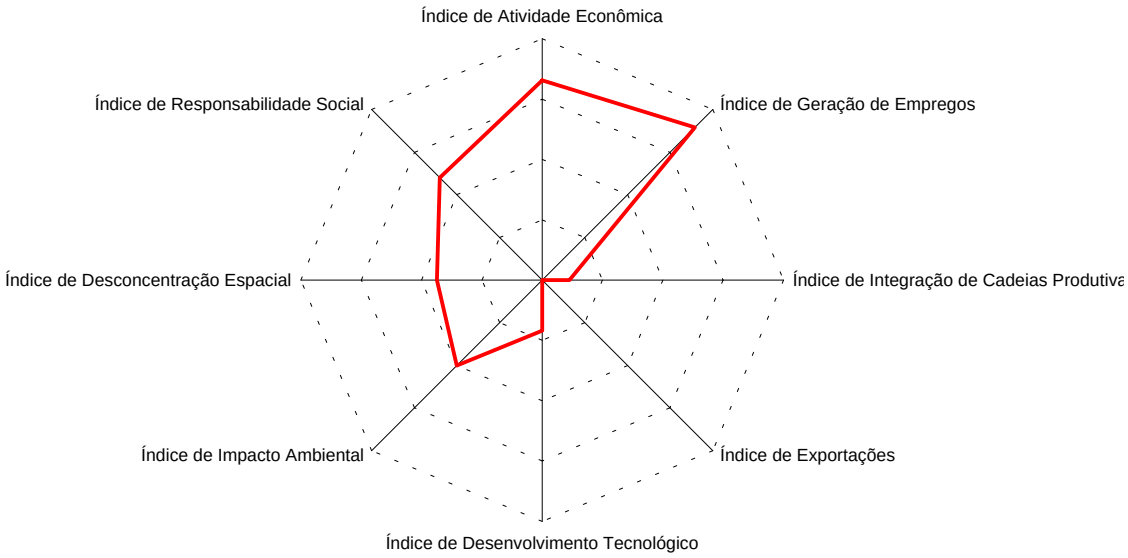

Índice de Aderência

1. Dados Gerais

1.1	Projeto	MF Móveis	
1.2	Número Índice Atividade CNAE	72	
1.3	Município:	Lauro de Freitas	
1.4	Comprometimento da oferta local já estabelecida?	0	(0=não;1=sim)
1.5	Faturamento Anual:	480.000	(R$)
1.6	Empregos Diretos Gerados (declarados):	59	
1.7	Insumos Locais (% sobre custos totais de matéria prima):	8%	
1.8	Produção consumida por empresas locais:	0%	
1.9	Produção Exportada (bens finais e intermediários):	0%	
1.10	Investimentos em P&D (% fat.)	0,50%	
1.11	Impacto Ambiental (0=nulo;+1=positivo):	5	
1.12	Dados Responsabilidade Social (responder questionário)	4	

2. Índice de Aderência

		Valor	Peso
2.1	Índice de Atividade Econômica	3,92	35,0%
2.2	Índice de Geração de Empregos	10,00	11,3%
2.3	Índice de Integração de Cadeias Produtivas	0,18	30,0%
2.4	Índice de Exportações	0,00	2,5%
2.5	Índice de Desenvolvimento Tecnológico	2,48	11,3%
2.6	Índice de Impacto Ambiental	5,00	2,5%
2.7	Índice de Desconcentração Espacial	4,36	5,0%
2.8	Índice de Responsabilidade Social	6,00	2,5%
2.9a	Média Ponderada	3,32	100,0%
2.9b	**Índice de Aderência**	**3,76**	

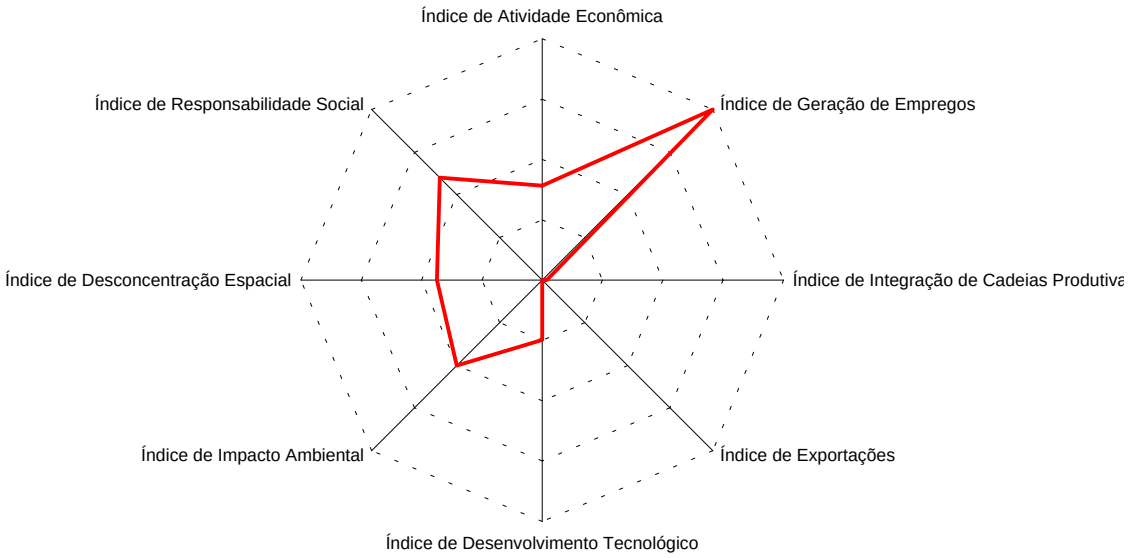

Índice de Aderência

1. Dados Gerais

1.1	Projeto	Moliza	
1.2	Número Índice Atividade CNAE	58	
1.3	Município:	Candeias	
1.4	Comprometimento da oferta local já estabelecida?	0	(0=não;1=sim)
1.5	Faturamento Anual:	17.013.744	(R$)
1.6	Empregos Diretos Gerados (declarados):	162	
1.7	Insumos Locais (% sobre custos totais de matéria prima):	12%	
1.8	Produção consumida por empresas locais:	0%	
1.9	Produção Exportada (bens finais e intermediários):	20%	
1.10	Investimentos em P&D (% fat.)	0,50%	
1.11	Impacto Ambiental (0=nulo;+1=positivo):	5	
1.12	Dados Responsabilidade Social (responder questionário)	4	

2. Índice de Aderência

		Valor	Peso
2.1	Índice de Atividade Econômica	3,53	35,0%
2.2	Índice de Geração de Empregos	4,72	11,3%
2.3	Índice de Integração de Cadeias Produtivas	1,49	30,0%
2.4	Índice de Exportações	7,03	2,5%
2.5	Índice de Desenvolvimento Tecnológico	6,96	11,3%
2.6	Índice de Impacto Ambiental	5,00	2,5%
2.7	Índice de Desconcentração Espacial	4,43	5,0%
2.8	Índice de Responsabilidade Social	6,00	2,5%
2.9a	Média Ponderada	3,67	100,0%
2.9b	**Índice de Aderência**	**4,37**	

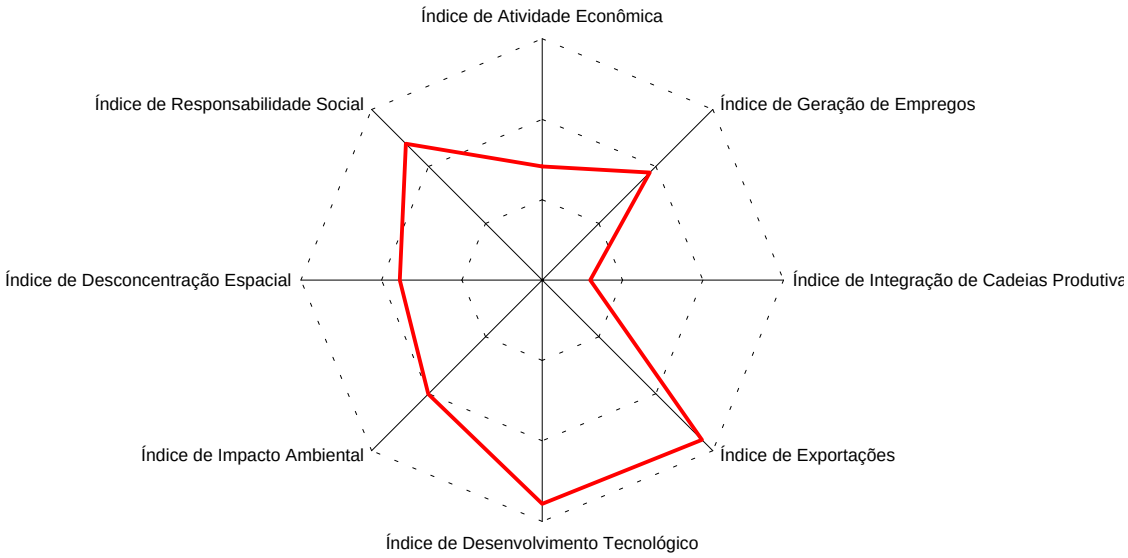

Índice de Aderência

1. Dados Gerais

1.1	Projeto	Monsanto	
1.2	Número Índice Atividade CNAE	54	
1.3	Município:	Camaçari	
1.4	Comprometimento da oferta local já estabelecida?	0	(0=não;1=sim)
1.5	Faturamento Anual:	589.000.000	(R$)
1.6	Empregos Diretos Gerados (declarados):	319	
1.7	Insumos Locais (% sobre custos totais de matéria prima):	29%	
1.8	Produção consumida por empresas locais:	0%	
1.9	Produção Exportada (bens finais e intermediários):	45%	
1.10	Investimentos em P&D (% fat.)	0,50%	
1.11	Impacto Ambiental (0=nulo;+1=positivo):	7,5	
1.12	Dados Responsabilidade Social (responder questionário)	4	

2. Índice de Aderência

		Valor	Peso
2.1	Índice de Atividade Econômica	8,28	35,0%
2.2	Índice de Geração de Empregos	0,76	11,3%
2.3	Índice de Integração de Cadeias Produtivas	9,00	30,0%
2.4	Índice de Exportações	10,00	2,5%
2.5	Índice de Desenvolvimento Tecnológico	3,80	11,3%
2.6	Índice de Impacto Ambiental	7,50	2,5%
2.7	Índice de Desconcentração Espacial	2,27	5,0%
2.8	Índice de Responsabilidade Social	6,00	2,5%
2.9a	Média Ponderada	6,81	100,0%
2.9b	**Índice de Aderência**	**8,62**	

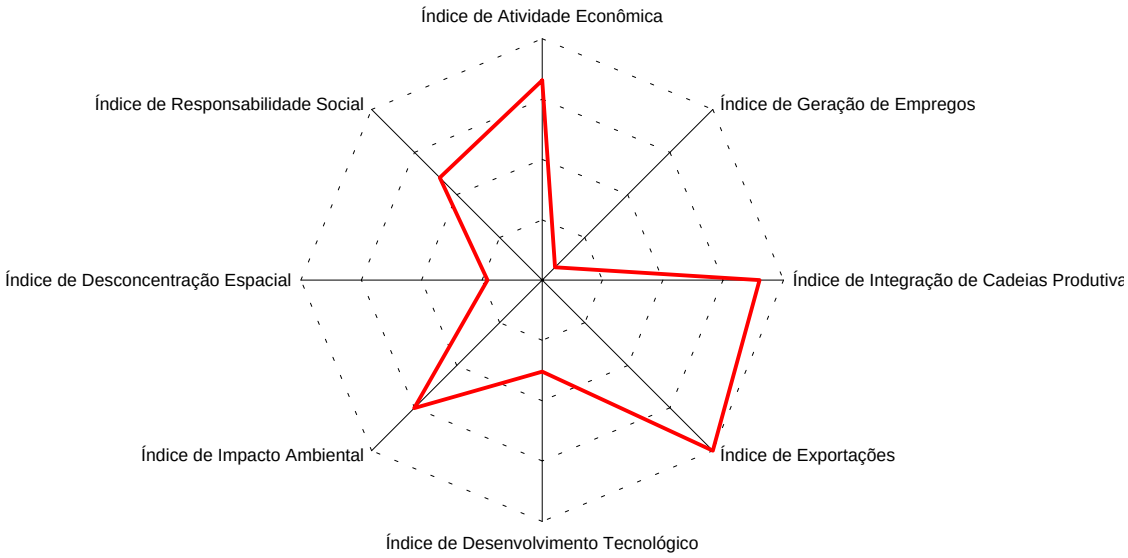

Índice de Aderência

1. Dados Gerais

1.1	Projeto	Papaiz	
1.2	Número Índice Atividade CNAE	59	
1.3	Município:	Salvador	
1.4	Comprometimento da oferta local já estabelecida?	0	(0=não;1=sim)
1.5	Faturamento Anual:	22.388.000	(R$)
1.6	Empregos Diretos Gerados (declarados):	206	
1.7	Insumos Locais (% sobre custos totais de matéria prima):	19%	
1.8	Produção consumida por empresas locais:	0%	
1.9	Produção Exportada (bens finais e intermediários):	0%	
1.10	Investimentos em P&D (% fat.)	0,50%	
1.11	Impacto Ambiental (0=nulo;+1=positivo):	5	
1.12	Dados Responsabilidade Social (responder questionário)	4	

2. Índice de Aderência

		Valor	Peso
2.1	Índice de Atividade Econômica	5,71	35,0%
2.2	Índice de Geração de Empregos	4,63	11,3%
2.3	Índice de Integração de Cadeias Produtivas	2,55	30,0%
2.4	Índice de Exportações	0,00	2,5%
2.5	Índice de Desenvolvimento Tecnológico	6,37	11,3%
2.6	Índice de Impacto Ambiental	5,00	2,5%
2.7	Índice de Desconcentração Espacial	0,00	5,0%
2.8	Índice de Responsabilidade Social	6,00	2,5%
2.9a	Média Ponderada	4,28	100,0%
2.9b	**Índice de Aderência**	**5,42**	

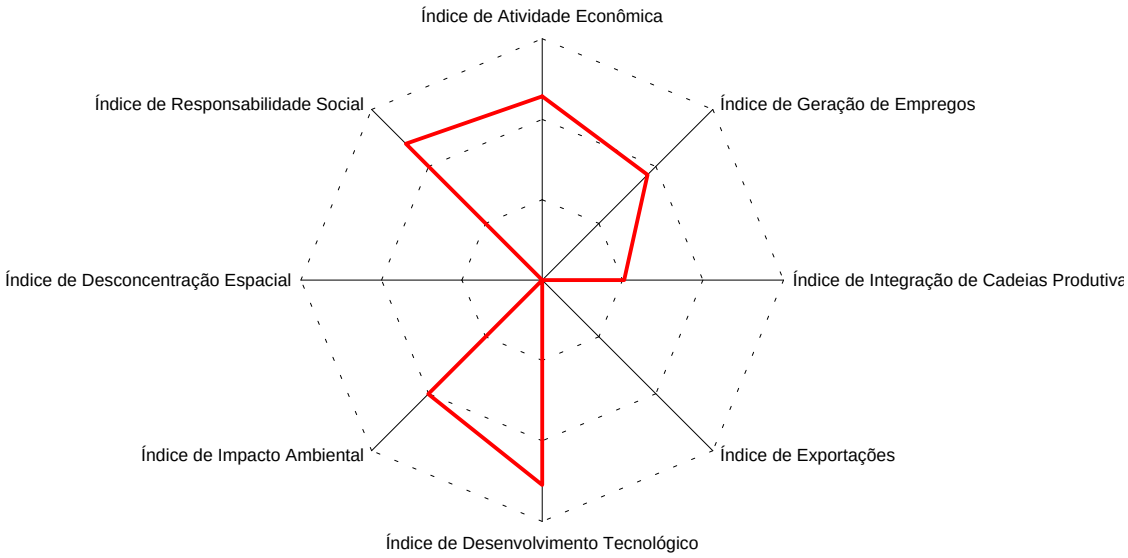

Índice de Aderência

1. Dados Gerais

1.1	Projeto	Pedreira Itapororoca	
1.2	Número Índice Atividade CNAE	22	
1.3	Município:	Feira de Santana	
1.4	Comprometimento da oferta local já estabelecida?	0	(0=não;1=sim)
1.5	Faturamento Anual:	3.892.302	(R$)
1.6	Empregos Diretos Gerados (declarados):	50	
1.7	Insumos Locais (% sobre custos totais de matéria prima):	1%	
1.8	Produção consumida por empresas locais:	0%	
1.9	Produção Exportada (bens finais e intermediários):	0%	
1.10	Investimentos em P&D (% fat.)	0,50%	
1.11	Impacto Ambiental (0=nulo;+1=positivo):	3	
1.12	Dados Responsabilidade Social (responder questionário)	4	

2. Índice de Aderência

		Valor	Peso
2.1	Índice de Atividade Econômica	0,00	35,0%
2.2	Índice de Geração de Empregos	5,71	11,3%
2.3	Índice de Integração de Cadeias Produtivas	0,04	30,0%
2.4	Índice de Exportações	0,00	2,5%
2.5	Índice de Desenvolvimento Tecnológico	6,63	11,3%
2.6	Índice de Impacto Ambiental	3,00	2,5%
2.7	Índice de Desconcentração Espacial	6,66	5,0%
2.8	Índice de Responsabilidade Social	6,00	2,5%
2.9a	Média Ponderada	1,96	100,0%
2.9b	**Índice de Aderência**	**1,51**	

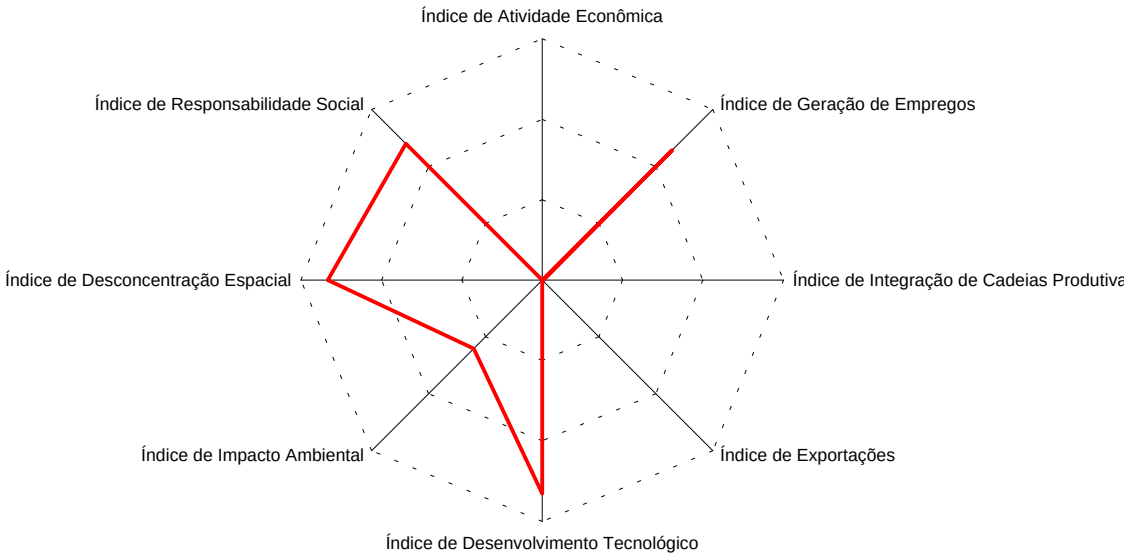

Índice de Aderência

1. Dados Gerais

1.1	Projeto	Perenne	
1.2	Número Índice Atividade CNAE	65	
1.3	Município:	Feira de Santana	
1.4	Comprometimento da oferta local já estabelecida?	0	(0=não;1=sim)
1.5	Faturamento Anual:	2.060.000	(R$)
1.6	Empregos Diretos Gerados (declarados):	12	
1.7	Insumos Locais (% sobre custos totais de matéria prima):	25%	
1.8	Produção consumida por empresas locais:	0%	
1.9	Produção Exportada (bens finais e intermediários):	0%	
1.10	Investimentos em P&D (% fat.)	0,50%	
1.11	Impacto Ambiental (0=nulo;+1=positivo):	5	
1.12	Dados Responsabilidade Social (responder questionário)	4	

2. Índice de Aderência

		Valor	Peso
2.1	Índice de Atividade Econômica	6,05	35,0%
2.2	Índice de Geração de Empregos	3,31	11,3%
2.3	Índice de Integração de Cadeias Produtivas	1,11	30,0%
2.4	Índice de Exportações	0,00	2,5%
2.5	Índice de Desenvolvimento Tecnológico	7,85	11,3%
2.6	Índice de Impacto Ambiental	5,00	2,5%
2.7	Índice de Desconcentração Espacial	6,66	5,0%
2.8	Índice de Responsabilidade Social	6,00	2,5%
2.9a	Média Ponderada	4,31	100,0%
2.9b	**Índice de Aderência**	**5,48**	

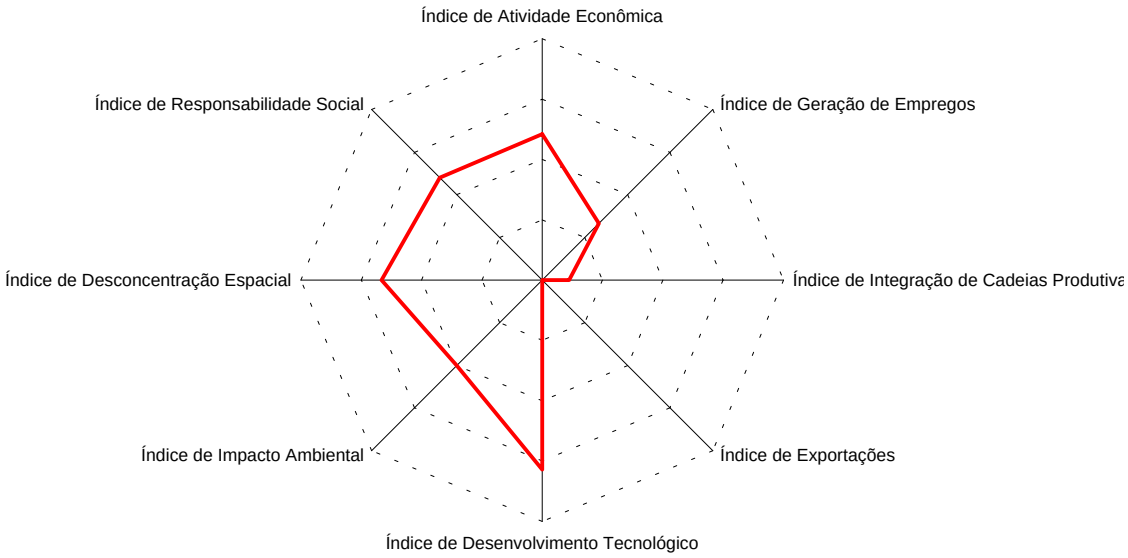

Índice de Aderência

1. Dados Gerais

1.1	Projeto	Pevac Mineração LTDA	
1.2	Número Índice Atividade CNAE	22	
1.3	Município:	Salvador	
1.4	Comprometimento da oferta local já estabelecida?	0	(0=não;1=sim)
1.5	Faturamento Anual:	43.438.500	(R$)
1.6	Empregos Diretos Gerados (declarados):	218	
1.7	Insumos Locais (% sobre custos totais de matéria prima):	100%	
1.8	Produção consumida por empresas locais:	7%	
1.9	Produção Exportada (bens finais e intermediários):	75%	
1.10	Investimentos em P&D (% fat.)	0,50%	
1.11	Impacto Ambiental (0=nulo;+1=positivo):	3	
1.12	Dados Responsabilidade Social (responder questionário)	4	

2. Índice de Aderência

		Valor	Peso
2.1	Índice de Atividade Econômica	0,00	35,0%
2.2	Índice de Geração de Empregos	3,47	11,3%
2.3	Índice de Integração de Cadeias Produtivas	9,04	30,0%
2.4	Índice de Exportações	9,99	2,5%
2.5	Índice de Desenvolvimento Tecnológico	7,34	11,3%
2.6	Índice de Impacto Ambiental	3,00	2,5%
2.7	Índice de Desconcentração Espacial	0,00	5,0%
2.8	Índice de Responsabilidade Social	6,00	2,5%
2.9a	Média Ponderada	4,40	100,0%
2.9b	**Índice de Aderência**	**5,63**	

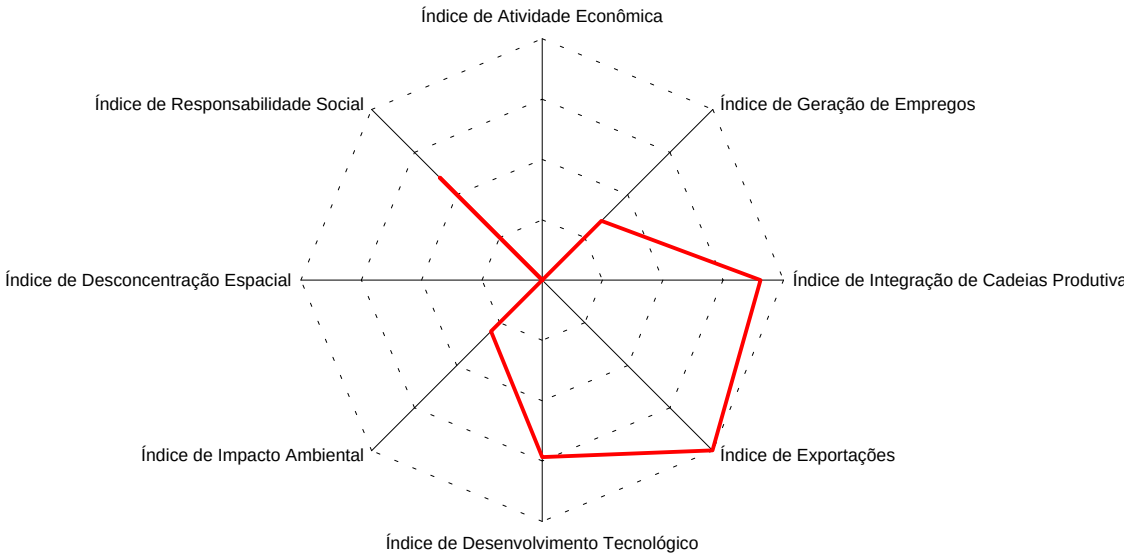

Índice de Aderência

1. Dados Gerais

1.1	Projeto	Plumatex	
1.2	Número Índice Atividade CNAE	72	
1.3	Município:	Candeias	
1.4	Comprometimento da oferta local já estabelecida?	0	(0=não;1=sim)
1.5	Faturamento Anual:	18.870.000	(R$)
1.6	Empregos Diretos Gerados (declarados):	122	
1.7	Insumos Locais (% sobre custos totais de matéria prima):	75%	
1.8	Produção consumida por empresas locais:	0%	
1.9	Produção Exportada (bens finais e intermediários):	0%	
1.10	Investimentos em P&D (% fat.)	0,50%	
1.11	Impacto Ambiental (0=nulo;+1=positivo):	5	
1.12	Dados Responsabilidade Social (responder questionário)	4	

2. Índice de Aderência

		Valor	Peso
2.1	Índice de Atividade Econômica	3,92	35,0%
2.2	Índice de Geração de Empregos	4,16	11,3%
2.3	Índice de Integração de Cadeias Produtivas	6,56	30,0%
2.4	Índice de Exportações	0,00	2,5%
2.5	Índice de Desenvolvimento Tecnológico	3,18	11,3%
2.6	Índice de Impacto Ambiental	5,00	2,5%
2.7	Índice de Desconcentração Espacial	4,43	5,0%
2.8	Índice de Responsabilidade Social	6,00	2,5%
2.9a	Média Ponderada	4,66	100,0%
2.9b	**Índice de Aderência**	**6,04**	

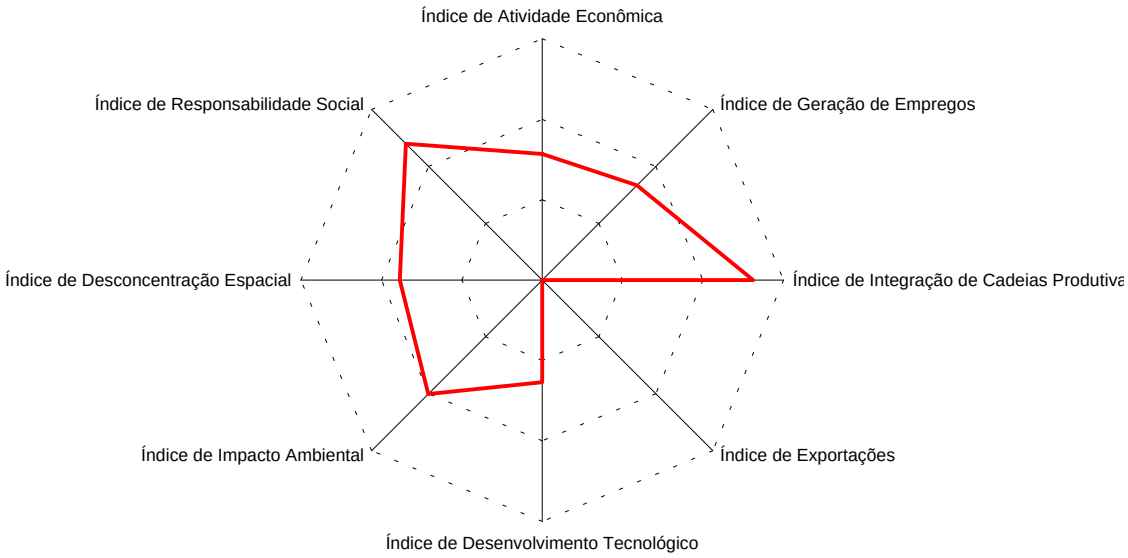

Índice de Aderência

1. Dados Gerais

1.1	Projeto	Ramalho&Ramalho	
1.2	Número Índice Atividade CNAE	72	
1.3	Município:	Vitoria da conquista	
1.4	Comprometimento da oferta local já estabelecida?	0	(0=não;1=sim)
1.5	Faturamento Anual:	900.000	(R$)
1.6	Empregos Diretos Gerados (declarados):	38	
1.7	Insumos Locais (% sobre custos totais de matéria prima):	32%	
1.8	Produção consumida por empresas locais:	0%	
1.9	Produção Exportada (bens finais e intermediários):	0%	
1.10	Investimentos em P&D (% fat.)	0,50%	
1.11	Impacto Ambiental (0=nulo;+1=positivo):	5	
1.12	Dados Responsabilidade Social (responder questionário)	4	

2. Índice de Aderência

		Valor	Peso
2.1	Índice de Atividade Econômica	8,50	35,0%
2.2	Índice de Geração de Empregos	9,41	11,3%
2.3	Índice de Integração de Cadeias Produtivas	0,95	30,0%
2.4	Índice de Exportações	0,00	2,5%
2.5	Índice de Desenvolvimento Tecnológico	2,54	11,3%
2.6	Índice de Impacto Ambiental	5,00	2,5%
2.7	Índice de Desconcentração Espacial	9,34	5,0%
2.8	Índice de Responsabilidade Social	6,00	2,5%
2.9a	Média Ponderada	5,35	100,0%
2.9b	**Índice de Aderência**	**7,05**	

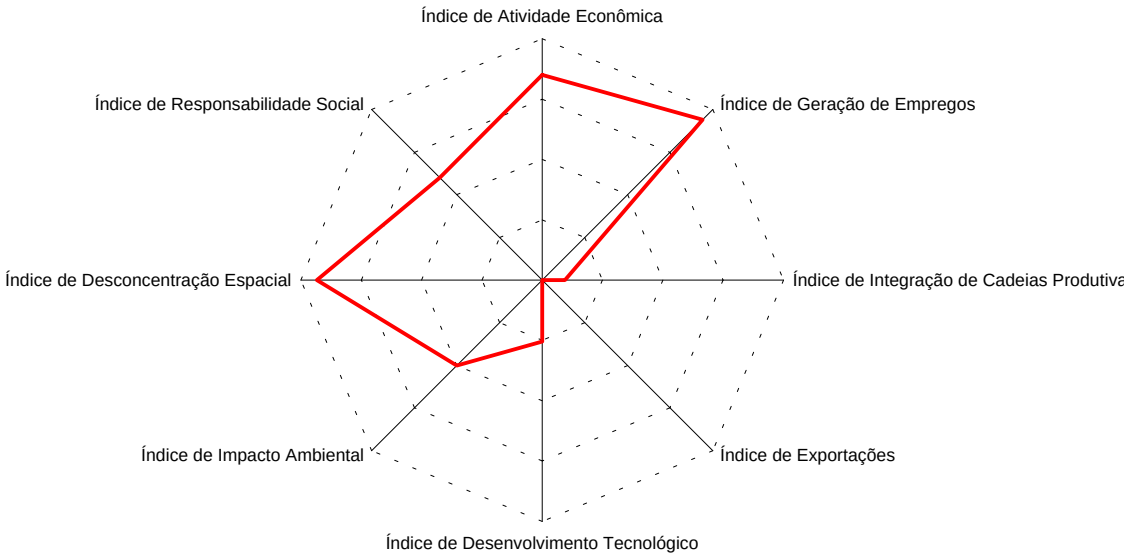

Índice de Aderência

1. Dados Gerais

1.1	Projeto	Sauípe Agroindustrial	
1.2	Número Índice Atividade CNAE	29	
1.3	Município:	Mata de São João	
1.4	Comprometimento da oferta local já estabelecida?	0	(0=não;1=sim)
1.5	Faturamento Anual:	1.000.000	(R$)
1.6	Empregos Diretos Gerados (declarados):	12	
1.7	Insumos Locais (% sobre custos totais de matéria prima):	50%	
1.8	Produção consumida por empresas locais:	0%	
1.9	Produção Exportada (bens finais e intermediários):	0%	
1.10	Investimentos em P&D (% fat.)	0,50%	
1.11	Impacto Ambiental (0=nulo;+1=positivo):	5	
1.12	Dados Responsabilidade Social (responder questionário)	4	

2. Índice de Aderência

		Valor	Peso
2.1	Índice de Atividade Econômica	1,67	35,0%
2.2	Índice de Geração de Empregos	5,83	11,3%
2.3	Índice de Integração de Cadeias Produtivas	1,51	30,0%
2.4	Índice de Exportações	0,00	2,5%
2.5	Índice de Desenvolvimento Tecnológico	4,93	11,3%
2.6	Índice de Impacto Ambiental	5,00	2,5%
2.7	Índice de Desconcentração Espacial	8,67	5,0%
2.8	Índice de Responsabilidade Social	6,00	2,5%
2.9a	Média Ponderada	2,96	100,0%
2.9b	**Índice de Aderência**	**3,12**	

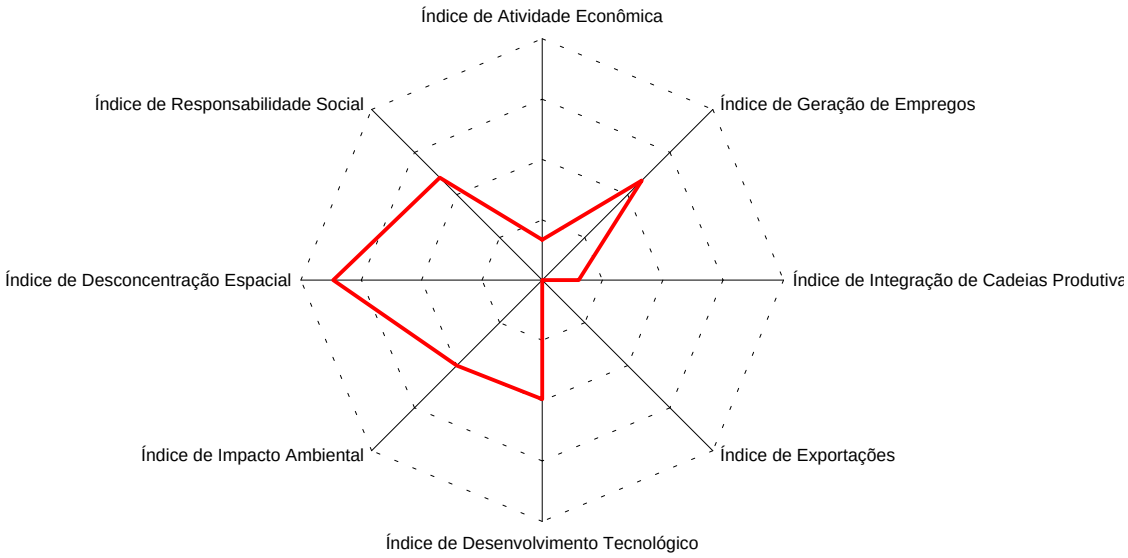

Índice de Aderência

1. Dados Gerais

1.1	Projeto	Sauípe Mar Hotel	
1.2	Número Índice Atividade CNAE	81	
1.3	Município:	Entre Rios	
1.4	Comprometimento da oferta local já estabelecida?	0	(0=não;1=sim)
1.5	Faturamento Anual:	2.840.000	(R$)
1.6	Empregos Diretos Gerados (declarados):	60	
1.7	Insumos Locais (% sobre custos totais de matéria prima):	30%	
1.8	Produção consumida por empresas locais:	0%	
1.9	Produção Exportada (bens finais e intermediários):	0%	
1.10	Investimentos em P&D (% fat.)	0,50%	
1.11	Impacto Ambiental (0=nulo;+1=positivo):	9	
1.12	Dados Responsabilidade Social (responder questionário)	4	

2. Índice de Aderência

		Valor	Peso
2.1	Índice de Atividade Econômica	2,35	60,0%
2.2	Índice de Geração de Empregos	7,64	25,0%
2.3	Índice de Integração de Cadeias Produtivas	1,52	0,0%
2.4	Índice de Exportações	0,00	0,0%
2.5	Índice de Desenvolvimento Tecnológico	2,64	0,0%
2.6	Índice de Impacto Ambiental	9,00	0,0%
2.7	Índice de Desconcentração Espacial	8,91	12,5%
2.8	Índice de Responsabilidade Social	6,00	2,5%
2.9a	Média Ponderada	4,58	100,0%
2.9b	**Índice de Aderência**	**5,91**	

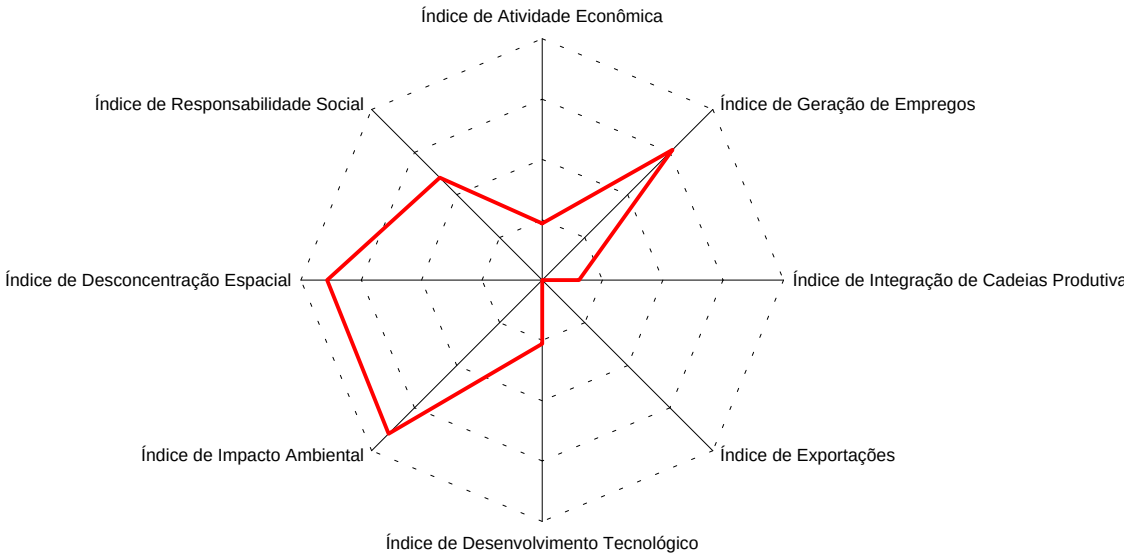

Índice de Aderência

1. Dados Gerais

1.1	Projeto	Schincariol	
1.2	Número Índice Atividade CNAE	36	
1.3	Município:	Alagoinhas	
1.4	Comprometimento da oferta local já estabelecida?	0	(0=não;1=sim)
1.5	Faturamento Anual:	270.274.000	(R$)
1.6	Empregos Diretos Gerados (declarados):	629	
1.7	Insumos Locais (% sobre custos totais de matéria prima):	70%	
1.8	Produção consumida por empresas locais:	0%	
1.9	Produção Exportada (bens finais e intermediários):	0%	
1.10	Investimentos em P&D (% fat.)	0,50%	
1.11	Impacto Ambiental (0=nulo;+1=positivo):	5	
1.12	Dados Responsabilidade Social (responder questionário)	4	

2. Índice de Aderência

		Valor	Peso
2.1	Índice de Atividade Econômica	1,14	35,0%
2.2	Índice de Geração de Empregos	2,38	11,3%
2.3	Índice de Integração de Cadeias Produtivas	9,77	30,0%
2.4	Índice de Exportações	0,00	2,5%
2.5	Índice de Desenvolvimento Tecnológico	6,45	11,3%
2.6	Índice de Impacto Ambiental	5,00	2,5%
2.7	Índice de Desconcentração Espacial	8,18	5,0%
2.8	Índice de Responsabilidade Social	6,00	2,5%
2.9a	Média Ponderada	5,01	100,0%
2.9b	**Índice de Aderência**	**6,57**	

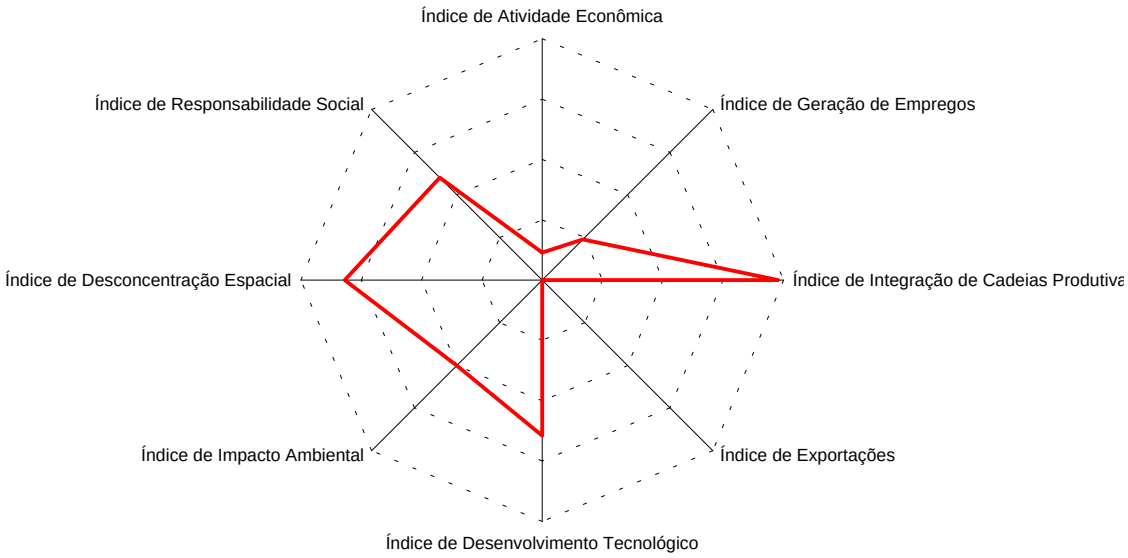

Índice de Aderência

1. Dados Gerais

1.1	Projeto	Seifun	
1.2	Número Índice Atividade CNAE	29	
1.3	Município:	Juazeiro	
1.4	Comprometimento da oferta local já estabelecida?	0	(0=não;1=sim)
1.5	Faturamento Anual:	750.500	(R$)
1.6	Empregos Diretos Gerados (declarados):	111	
1.7	Insumos Locais (% sobre custos totais de matéria prima):	66%	
1.8	Produção consumida por empresas locais:	0%	
1.9	Produção Exportada (bens finais e intermediários):	94%	
1.10	Investimentos em P&D (% fat.)	0,50%	
1.11	Impacto Ambiental (0=nulo;+1=positivo):	5	
1.12	Dados Responsabilidade Social (responder questionário)	4	

2. Índice de Aderência

		Valor	Peso
2.1	Índice de Atividade Econômica	5,62	35,0%
2.2	Índice de Geração de Empregos	10,00	11,3%
2.3	Índice de Integração de Cadeias Produtivas	1,71	30,0%
2.4	Índice de Exportações	6,98	2,5%
2.5	Índice de Desenvolvimento Tecnológico	4,90	11,3%
2.6	Índice de Impacto Ambiental	5,00	2,5%
2.7	Índice de Desconcentração Espacial	7,77	5,0%
2.8	Índice de Responsabilidade Social	6,00	2,5%
2.9a	Média Ponderada	4,99	100,0%
2.9b	**Índice de Aderência**	**6,55**	

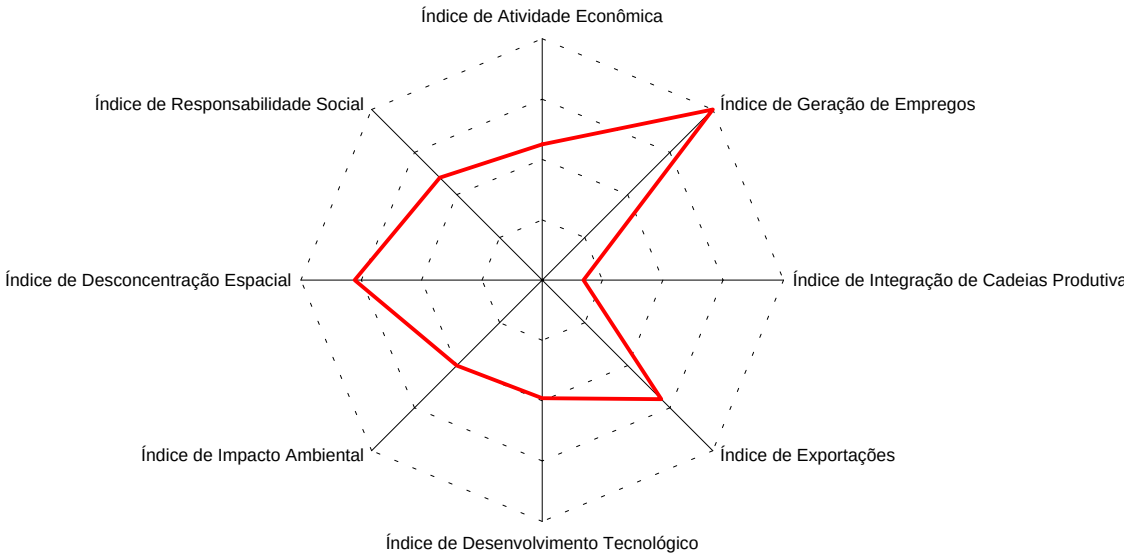

Índice de Aderência

1. Dados Gerais

1.1	Projeto	Semp Toshiba	
1.2	Número Índice Atividade CNAE	66	
1.3	Município:	Salvador	
1.4	Comprometimento da oferta local já estabelecida?	0	(0=não;1=sim)
1.5	Faturamento Anual:	286.210.000	(R$)
1.6	Empregos Diretos Gerados (declarados):	191	
1.7	Insumos Locais (% sobre custos totais de matéria prima):	0%	
1.8	Produção consumida por empresas locais:	0%	
1.9	Produção Exportada (bens finais e intermediários):	0%	
1.10	Investimentos em P&D (% fat.)	0,50%	
1.11	Impacto Ambiental (0=nulo;+1=positivo):	5	
1.12	Dados Responsabilidade Social (responder questionário)	4	

2. Índice de Aderência

		Valor	Peso
2.1	Índice de Atividade Econômica	7,91	35,0%
2.2	Índice de Geração de Empregos	0,43	11,3%
2.3	Índice de Integração de Cadeias Produtivas	0,00	30,0%
2.4	Índice de Exportações	0,00	2,5%
2.5	Índice de Desenvolvimento Tecnológico	9,21	11,3%
2.6	Índice de Impacto Ambiental	5,00	2,5%
2.7	Índice de Desconcentração Espacial	0,00	5,0%
2.8	Índice de Responsabilidade Social	6,00	2,5%
2.9a	Média Ponderada	4,13	100,0%
2.9b	**Índice de Aderência**	**5,17**	

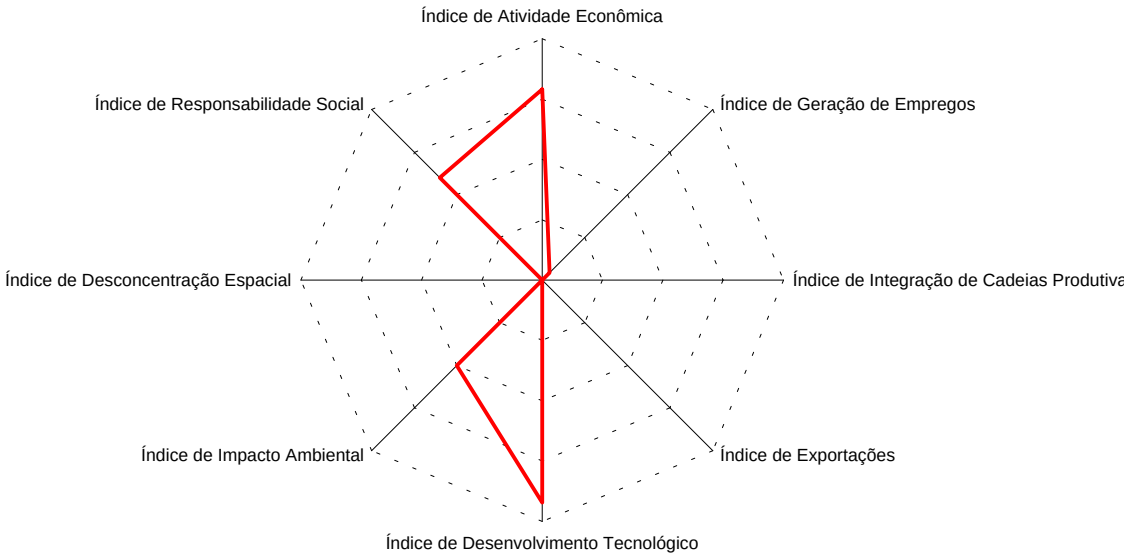

Índice de Aderência

1. Dados Gerais

1.1	Projeto	Serrafita	
1.2	Número Índice Atividade CNAE	72	
1.3	Município:	Feira de Santana	
1.4	Comprometimento da oferta local já estabelecida?	0	(0=não;1=sim)
1.5	Faturamento Anual:	989.040	(R$)
1.6	Empregos Diretos Gerados (declarados):	43	
1.7	Insumos Locais (% sobre custos totais de matéria prima):	99%	
1.8	Produção consumida por empresas locais:	0%	
1.9	Produção Exportada (bens finais e intermediários):	0%	
1.10	Investimentos em P&D (% fat.)	0,50%	
1.11	Impacto Ambiental (0=nulo;+1=positivo):	5	
1.12	Dados Responsabilidade Social (responder questionário)	4	

2. Índice de Aderência

		Valor	Peso
2.1	Índice de Atividade Econômica	3,92	35,0%
2.2	Índice de Geração de Empregos	9,51	11,3%
2.3	Índice de Integração de Cadeias Produtivas	2,75	30,0%
2.4	Índice de Exportações	0,00	2,5%
2.5	Índice de Desenvolvimento Tecnológico	2,55	11,3%
2.6	Índice de Impacto Ambiental	5,00	2,5%
2.7	Índice de Desconcentração Espacial	6,66	5,0%
2.8	Índice de Responsabilidade Social	6,00	2,5%
2.9a	Média Ponderada	4,16	100,0%
2.9b	**Índice de Aderência**	**5,23**	

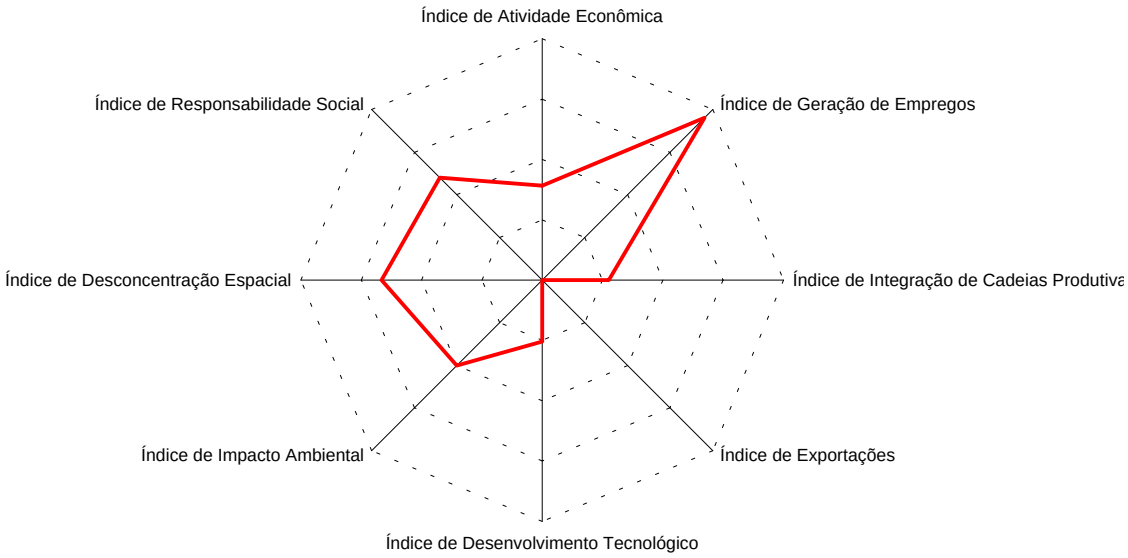

Índice de Aderência

1. Dados Gerais

1.1	Projeto	Tecflor	
1.2	Número Índice Atividade CNAE	46	
1.3	Município:	Nova Viçosa	
1.4	Comprometimento da oferta local já estabelecida?	0	(0=não;1=sim)
1.5	Faturamento Anual:	27.000.000	(R$)
1.6	Empregos Diretos Gerados (declarados):	134	
1.7	Insumos Locais (% sobre custos totais de matéria prima):	100%	
1.8	Produção consumida por empresas locais:	0%	
1.9	Produção Exportada (bens finais e intermediários):	89%	
1.10	Investimentos em P&D (% fat.)	0,50%	
1.11	Impacto Ambiental (0=nulo;+1=positivo):	3	
1.12	Dados Responsabilidade Social (responder questionário)	4	

2. Índice de Aderência

		Valor	Peso
2.1	Índice de Atividade Econômica	5,53	35,0%
2.2	Índice de Geração de Empregos	3,80	11,3%
2.3	Índice de Integração de Cadeias Produtivas	8,17	30,0%
2.4	Índice de Exportações	9,99	2,5%
2.5	Índice de Desenvolvimento Tecnológico	3,30	11,3%
2.6	Índice de Impacto Ambiental	3,00	2,5%
2.7	Índice de Desconcentração Espacial	8,66	5,0%
2.8	Índice de Responsabilidade Social	6,00	2,5%
2.9a	Média Ponderada	6,09	100,0%
2.9b	**Índice de Aderência**	**7,95**	

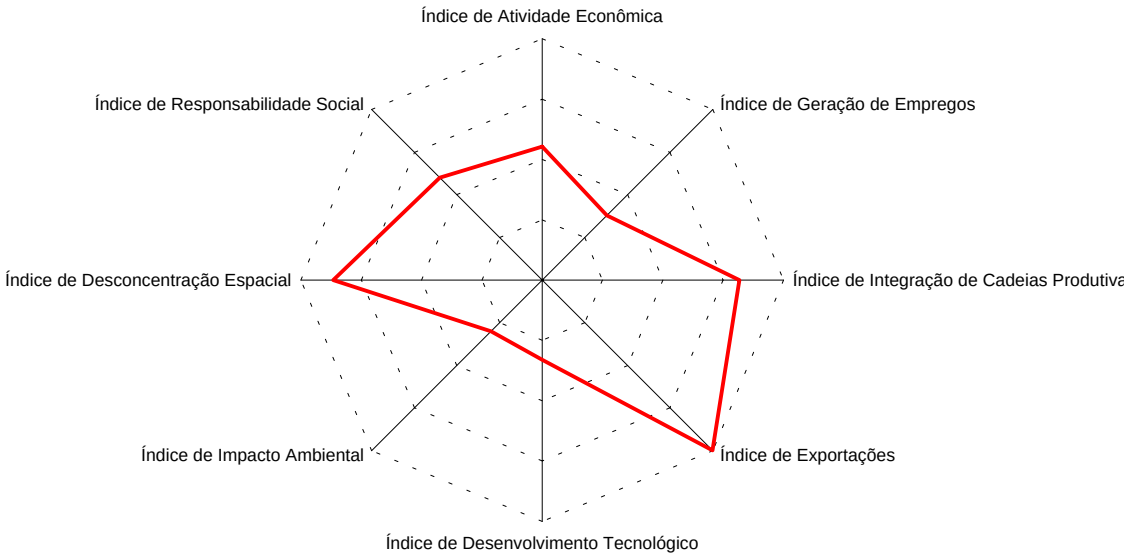

Índice de Aderência

1. Dados Gerais

1.1	Projeto	Tigre	
1.2	Número Índice Atividade CNAE	55	
1.3	Município:	Camaçari	
1.4	Comprometimento da oferta local já estabelecida?	0	(0=não;1=sim)
1.5	Faturamento Anual:	93.526.000	(R$)
1.6	Empregos Diretos Gerados (declarados):	80	
1.7	Insumos Locais (% sobre custos totais de matéria prima):	99%	
1.8	Produção consumida por empresas locais:	0%	
1.9	Produção Exportada (bens finais e intermediários):	0%	
1.10	Investimentos em P&D (% fat.)	0,50%	
1.11	Impacto Ambiental (0=nulo;+1=positivo):	5	
1.12	Dados Responsabilidade Social (responder questionário)	4	

2. Índice de Aderência

		Valor	Peso
2.1	Índice de Atividade Econômica	8,65	35,0%
2.2	Índice de Geração de Empregos	1,37	11,3%
2.3	Índice de Integração de Cadeias Produtivas	9,56	30,0%
2.4	Índice de Exportações	0,00	2,5%
2.5	Índice de Desenvolvimento Tecnológico	7,20	11,3%
2.6	Índice de Impacto Ambiental	5,00	2,5%
2.7	Índice de Desconcentração Espacial	2,27	5,0%
2.8	Índice de Responsabilidade Social	6,00	2,5%
2.9a	Média Ponderada	7,25	100,0%
2.9b	**Índice de Aderência**	**8,94**	

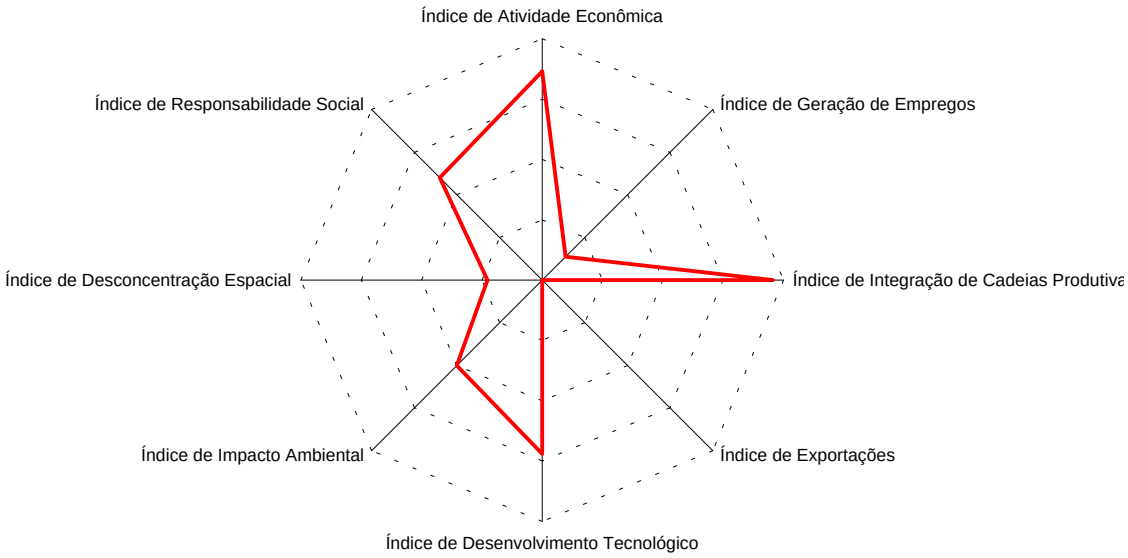

8 Informações Gerais

Resumo:		
Documento define o Índice de Aderência para Efeito de Concessão de Benefícios Fiscais (IA) com base na ponderação de um conjunto de subíndices a ser empregado na seleção de projetos de investimento candidatos à concessão de incentivos pelos estados e na definição da extensão do benefício a ser concedido.		
Data da Emissão Original		**Revisão:**
16/11/00		5.0
Arquivo:	e:\textos para discussão\2001\td0401 índice de aderência - definições, metodologia de cálculo e parâmetros\td040160a.doc	
Instituição:	Desenbanco / SEFAZ / SICM / SEAGRI / SEPLANTEC	
Elaboração:	Revisão:	Aprovação
Ricardo Cavalcante / Maurício Argollo	Rogério Princhak / Clécio Eloy / Paulo Ribeiro	

Controle de Revisões:

Rev.	Data	Descrição da Revisão	Por	Rubrica
6.0	03/05/01	Alteradas ponderações do IA para o setor de serviços.	Ricardo Cavalcante / Maurício Argollo	
5.0	06/04/01	Incluído o IRS. Alterada metodologia de cálculo do IDT para levar em conta também investimentos em P&D. Alteradas ponderações do IA.	Ricardo Cavalcante / Maurício Argollo	
4.0	26/03/01	Incluídos comentário de Rogério Princhak. Utilizada nova matriz Setor de Atividade x Eixo de Desenvolvimento. Recalibrados os parâmetros.	Ricardo Cavalcante / Maurício Argollo	
3.0	23/03/01	Revisão geral. Inclusão da metodologia adotada na calibração dos parâmetros.	Ricardo Cavalcante / Maurício Argollo	
2.1	13/03/01	Revisão conforme reunião envolvendo representantes dos estados do Ceará e de Pernambuco.	Ricardo Cavalcante / Maurício Argollo	
2.0	08/03/01	Revisão conforme discutido com SEPLANTEC, SICM, SEAGRI e SEFAZ.	Ricardo Cavalcante / Maurício Argollo	
1.0	13/03/01	Emissão original	Ricardo Cavalcante / Maurício Argollo	